



Załącznik do zarządzenia Nr 27/2022

Burmistrza Miasta i Gminy Skępe

z dnia 19 maja 2022 r.

w sprawie przedłożenia raportu o stanie

Miasta i Gminy Skępe

Urząd Miasta i Gminy w Skępem

Raport o stanie Miasta i Gminy Skępe

Opracowanie za rok 2021

Skępe, maj 2022

---

## SPIS TRESCI

I.	INFORMACJE OGÓLNE .....	8
1.	Ogólna charakterystyka Miasta i Gminy Skępe .....	8
1)	Położenie.....	8
2)	Budowa geologiczna, rzeźba terenu i surowce naturalne.....	13
3)	Klimat .....	15
4)	Gleby .....	17
5)	Stosunki wodne .....	19
6)	Świat roślinny i zwierzęcy .....	23
7)	Obszary chronione .....	26
2.	Sytuacja demograficzna .....	31
1)	Liczba ludności i jej zmiany .....	31
2)	Ruch naturalny .....	32
3)	Ruch migracyjny .....	36
4)	Działalność gospodarcza.....	39
5)	Rolnictwo.....	43
5.	Miasto i Gmina Skępe na tle innych samorządów – analiza porównawcza.....	45
II.	Informacje Finansowe .....	54
1)	Stan finansów miasta i gminy .....	54
2)	Wykonanie budżetu miasta i gminy .....	55
3)	Wykonanie wydatków inwestycyjnych/majątkowych .....	56
4)	Wieloletnia Prognoza Finansowa .....	89

5) Realizacja budżetu obywatelskiego (partycypacyjnego).....	90
IV. INFORMACJA O STANIE MIENIA KOMUNALNEGO.....	104
V. INFORMACJA O REALIZACJI POLITYK, PROGRAMÓW I STRATEGII .....	113
1.Strategia Rozwoju .....	113
2.Strategia Rozwoju Obszaru Społeczno-Gospodarczego Powiatu Lipnowskiego .....	114
3.Lokalna Strategia Rozwoju Stowarzyszenia Lokalna Grupa Działania Gmin Dobrzyńskich Region Południe .....	116
4.Ład przestrzenny.....	118
5.Zasoby materialne miasta i gminy .....	127
1) Lokalny Program Rewitalizacji.....	127
2) Gospodarka mieszkaniowym zasobem miasta i gminy .....	133
1) Stan zasobów Miasta i Gminy Skępe.....	133
2) Ocena jakościowa zasobu mieszkaniowego Gminy Skępe.....	134
3) Koszty utrzymania zasobów mieszkaniowych.....	134
4) Źródła finansowania gospodarki mieszkaniowej w 2021 r.....	135
5) Zapotrzebowanie na lokale komunalne i socjalne .....	136
3) Oświetlenie uliczne.....	138
4) Opieka nad zabytkami .....	139
5) Gospodarka Wodno–ściekowa .....	142
1) Zaopatrzenie w wodę i odprowadzanie ścieków (kanalizacja) .....	142
2) Melioracja.....	154
6) Ochrona środowiska.....	156

1) Zadania z zakresu ochrony środowiska w zakresie gospodarki odpadami niebezpiecznymi – dot. wyrobów azbestowych .....	156
2) Realizacja zadań w ramach współpracy Miasta i Gminy Skępe z organizacjami pozarządowymi oraz podmiotami prowadzącymi działalność pożytku publicznego (zgodnie z art. 5a ust. 3 ustawy o działalności pożytku publicznego i o wolontariacie – tj.: Dz. U. z 2020r., poz. 1057).	158
7) Gospodarka odpadami .....	161
1) Utrzymanie porządku i czystości jest zadaniem własnym każdej gminy.	161
2) Inny funkcjonujący na terenie gminy system zbierania odpadów komunalnych.....	163
3) Liczba mieszkańców i nieruchomości na których znajdują się domki letniskowe.....	164
4) Masa odpadów komunalnych wytwarzanych na terenie Miasta i Gminy Skępe .....	164
5) Łączna ilość odpadów komunalnych zebranych w PSZO-u.....	165
6) Koszty systemu gospodarowania odpadami komunalnymi .....	165
8) Polityka społeczna.....	167
1) Działalność Miasta i Gminy Skępe w zakresie polityki społecznej .....	167
2) Informacja finansowa z wykorzystania budżetu w 2021r. zgodnie z wydanymi decyzjami.....	172
3) Działalność Miejsko-Gminnego Ośrodka Pomocy Społecznej w Skępem w zakresie realizacji pozostałych zadań statutowych .....	174
4) Realizacja usług opiekuńczych w 2021 r.....	178
5) Wspieranie rodziny – Asystent Rodziny .....	179

6) Potrzeby .....	184
7) Zespół Interdyscyplinarny.....	186
8) Miejsko-Gminna Komisja Rozwiązywania Problemów Alkoholowych .....	192
9) Rekomendacje do oceny zasobów pomocy społecznej za rok 2021 .....	196
VI. INFORMACJE W ZAKRESIE OŚWIATY, KULTURY, ZDROWIA I SPORTU	199
1) Oświata i wychowanie .....	199
1) Informacje o stanie realizacji zadań oświatowych w roku szkolnym 2020/2021 .....	200
2) Liczba wychowanków w przedszkolach wg daty urodzenia w roku szkolnym 2020/2021 .....	203
3) Pomoc materialna dla uczniów i wychowanków w roku szkolnym 2020/2021 .....	209
2) Promocja .....	215
3) Kultura .....	217
4) Sport.....	228
5) Ochrona i promocja zdrowia .....	247
VII. REALIZACJA UCHWAŁ RADY MIEJSKIEJ .....	248
1) Dział Finansowo – Podatkowy.....	250
2) Dział Organizacyjny .....	259
3) Dział Oświaty, Kultury, Zdrowia i Sportu.....	265
4) Dział Zamówień Publicznych i Funduszy Europejskich .....	266
5) Dział Pomocy Społecznej .....	268
6) Dział Budownictwa i Planowania Przestrzennego .....	270

7) Dział Gospodarki Wodno-kanalizacyjnej .....	275
8) Dział Gospodarki Komunalnej i Mieszkaniowej .....	277
9) Dział Leśnictwa i Ochrony Środowiska .....	281
VIII. WSPÓŁPRACA ZE SPOŁECZNOŚCIAMI SAMORZĄDOWYMI .....	283
1) Współpraca z jednostkami OSP .....	283
IX. Skorowidz.....	289
1. Spis tabel .....	289
2. Spis rycin.....	289

## WSTĘP

Raport o stanie Miasta i Gminy Skępe opracowano na podstawie art. 28aa ustawy o samorządzie gminnym i obejmuje podsumowanie działalności Burmistrza w roku 2021.

Celem przygotowania niniejszego raportu było uzyskanie dokładnego wglądu w sytuację gospodarczą i społeczną miasta i gminy, a w szczególności realizację polityk, programów i strategii i uchwał Rady Miejskiej. W tym celu zgromadzono szczegółowe dane o wszystkich aspektach funkcjonowania miasta i gminy według danych dostępnych na dzień 31 grudnia 2021 roku.

Raport ukazuje również pewne trendy rozwojowe i jest podstawą do obiektywnej, opartej na faktach, oceny możliwości dalszego rozwoju miasta i gminy.

Raport zawiera analizę następujących obszarów działalności miasta i gminy:

- ogólna charakterystyka, demografia i działalność gospodarcza,
- pozycja i rozwój miasta i gminy w ostatnich pięciu latach na tle grupy porównawczej,
- finanse miasta i gminy,
- stan mienia komunalnego,
- realizacja polityk, programów i strategii, w tym: strategia rozwoju, ład przestrzenny, zasoby materialne gminy, infrastruktura komunalna, środowisko, polityka społeczna,
- oświata,
- promocja, kultura zdrowie i sport,
- realizacja uchwał,
- współpraca ze społecznościami samorządowymi.

Dla opracowania raportu szczególnie cenna okazała się wiedza pracowników Urzędu Miasta i Gminy w Skępem i innych jednostek organizacyjnych gminy oraz szereg dokumentów, będących w posiadaniu Urzędu, takich jak: Studium Uwarunkowań i Kierunków Zagospodarowania Przestrzennego, sprawozdania i raporty z wykonania budżetu gminy, czy sprawozdania z działalności poszczególnych jednostek gminnych, a także informacje zamieszczone na stronach internetowych.

Prace nad niniejszym raportem były realizowane przez Zespół powołany zarządzeniem Nr 10/2022 Burmistrza Miasta i Gminy Skępe z dnia 7 marca 2022 r.

Z ramienia Urzędu Miasta i Gminy koordynatorem prac był Sekretarz Miasta i Gminy w Skępem – Zbigniew Małkiewicz.



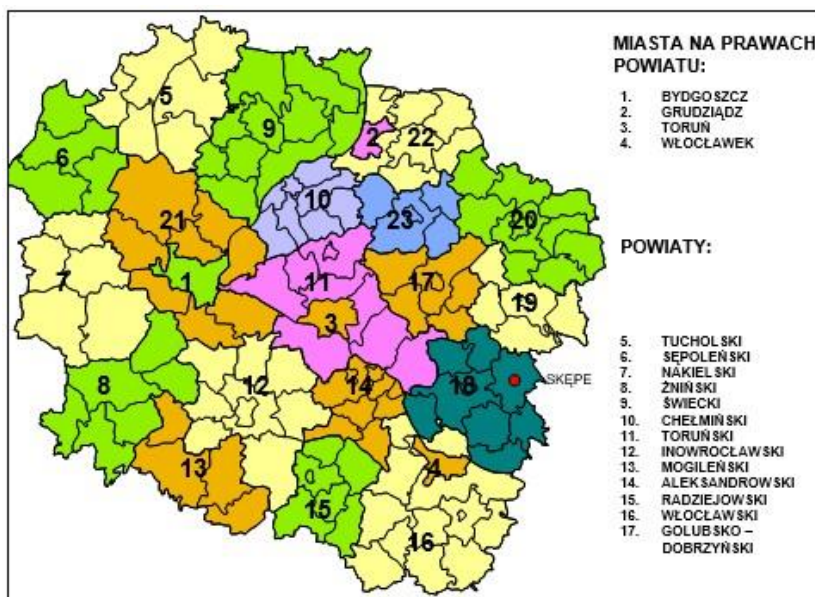
# I. INFORMACJE OGÓLNE

## 1. Ogólna charakterystyka Miasta i Gminy Skępe

### 1) Położenie

Skępe, gmina o statusie miejsko-wiejskim, jest niewielką jednostką administracyjną o powierzchni 179 km kw., z czego 7,4 km kw. zajmuje miasto Skępe, będące siedzibą władz gminy. Jednostka położona jest we wschodniej części województwa kujawsko-pomorskiego. Miasto i Gmina Skępe wchodzi w skład powiatu lipnowskiego, w obrębie którego oprócz wcześniej wymienionej wyróżnia się gminę miejską Lipno, gminę miejsko-wiejską Dobrzyń nad Wisłą oraz gminy wiejskie: Bobrowniki Chrostkowo, Lipno, Kikół, Tłuchowo i Wielgie.

Ryc. 1 Położenie administracyjne gminy



Źródło: Opracowanie własne

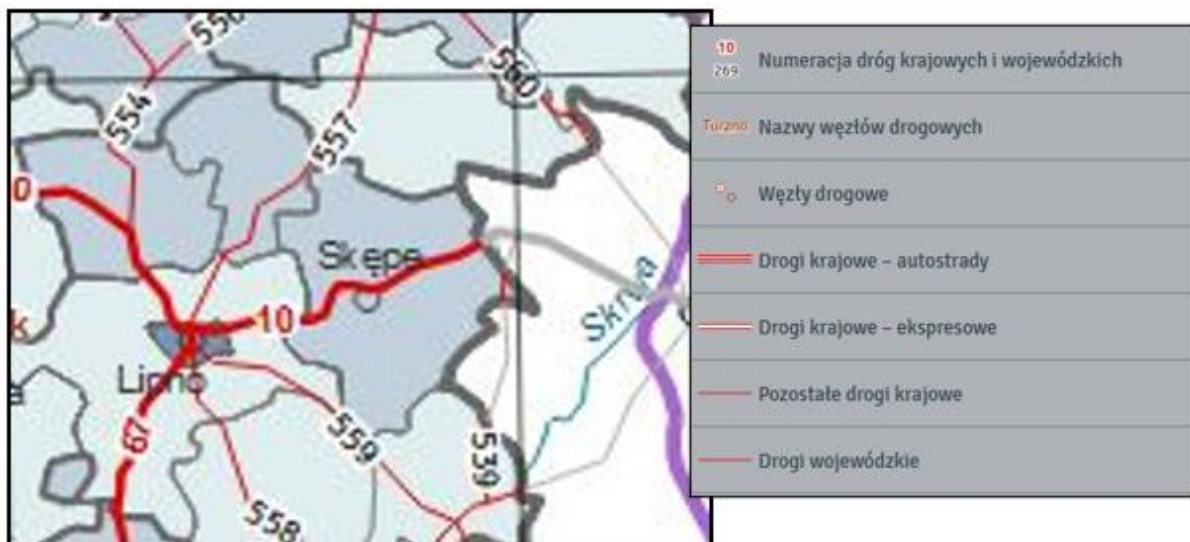
Mapa z podziałem administracyjnym województwa kujawsko-pomorskiego ukazuje wszystkie powiaty i gminy, których nazwy zostały wskazane z prawej strony ryciny.

*Powiat lipnowski zaznaczony jest kolorem ciemnoniebieskim, zaś gmina Skępe w jego obrębie czerwoną kropką.*

W skład gminy wchodzi miasto Skępe oraz 16 sołectw: Boguchwała (Boguchwała, Gorzeszyn), Cermno (Cermno, Babie Ławy, Czarny Las, Modrzewie, Guzowatka, Koziołek, Chałacie), Franciszkowo (Franciszkowo, Radziochy), Huta (Huta, Obóz), Jarczewo (Jarczewo, Kierz, Narutowo), Likiec (Likiec, Szczekarzewo, Kamienica), Lubówiec, Łąkie, Ławiczek (Ławiczek, Kujawy, Zajeziórze), Moczadła (Moczadła, Gęstowarka, Kukowo, Grabowiec), Sarnowo (Sarnowo, Bógzapłać), Rumunki Skępskie, Wioska, Wólka, Żagno (Żagno, Głęбочek, Józefkowo, Pokrzywnik) Żuchowo.

Przez gminę przebiega droga krajowa nr 10 ze Szczecina przez Stargard Szczeciński, Wałcz, Piłę, Nakło nad Notecią, Bydgoszcz, Toruń, Lipno, Sierpc, Płońsk do Warszawy.

**Ryc. 2 Położenie komunikacyjne gminy**



Źródło: Internetowy Atlas Województwa Kujawsko – Pomorskiego

(<http://atlas.kujawsko-pomorskie.pl>)

Mapa ukazuje położenie gminy na tle dróg wojewódzkich i drogi krajowej, które zaznaczone są kolorem czerwonym. Centralnie przez gminę przebiega droga krajowa nr 10, zaś przez jej krańce droga wojewódzka nr 539 na wschodzie oraz droga wojewódzka nr 557 na północnym - zachodzie.

System dróg w granicach administracyjnych gminy uzupełniają drogi lokalne utwardzone o nawierzchni ulepszonej jak i nie ulepszonej oraz drogi gruntowe.

**Tab. 1 Drogi publiczne na terenie Miasta i Gminy Skępem**

Rodzaj drogi ze względu na rodzaj nawierzchni	Długość dróg publicznych według stanu na 31.12.2020 r.	Długość dróg publicznych według stanu na 31.12.2021 r.
Nawierzchnia gruntowa	161,29 km	157,79 km
Nawierzchnia twarda ulepszona	47,63 km	48,13 km
Nawierzchnia twarda nieulepszona	33,06 km	36,06 km
Łącznie	241,98 km	241,98 km

Źródło: Urząd Miasta i Gminy w Skępem

Długość dróg twardych o nawierzchni ulepszonej uległa w 2021 r. zwiększeniu o ok. 0,5 km i była wynikiem realizacji inwestycji infrastrukturalnej pn. Przebudowa drogi gminnej nr 170339C, 170321C w miejscowości Czarny Las. Ponadto długość dróg twardych nieulepszonych wzrosła o ok. 3 km, co jest wynikiem utwardzania dróg zakupionym kruszywem w ramach własnych zasobów gminy.

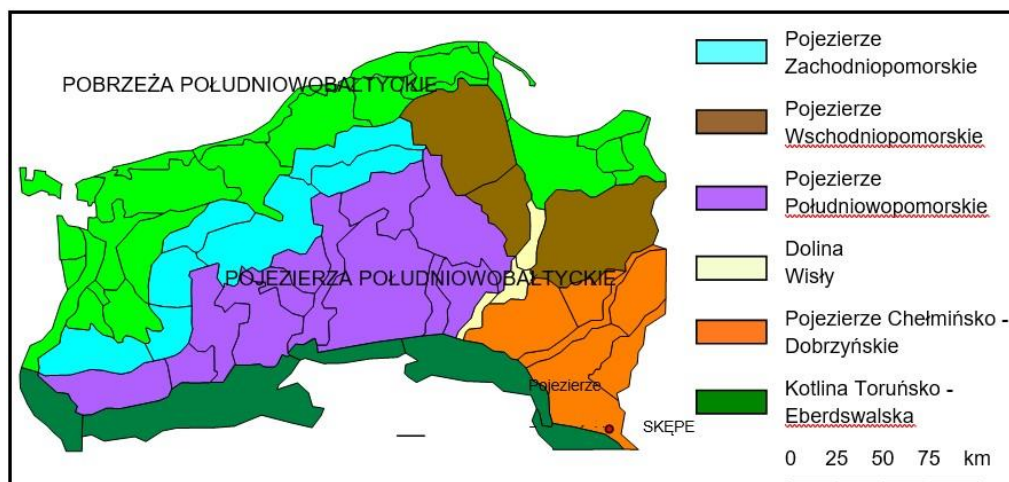
Przez gminę przebiega również linia kolejowa z Torunia do Sierpca. Jest to linia nie zelektryfikowana, jednotorowa. W 2021 roku nie były na niej realizowane przewozy pasażerskie.

Pod względem przyrodniczym gmina Skępe położona jest na obszarze Pojezierza Dobrzyńskiego zwanego również Wysoczyzną Dobrzyńską. Jest to mezoregion, który został wydzielony na podstawie cech morfograficznych. Wyższymi jednostkami regionalnymi, w obrębie których położona jest gmina są: makroregion Pojezierze Chełmińsko-Dobrzyńskie, podprowincja Pojezierza Południowobałtyckie oraz prowincja Niż Środkowoeuropejski.

Pojezierze Dobrzyńskie położone jest na północ od Kotliny Płockiej, na południowy-wschód od Doliny Drwęcy, na południowy-zachód od Garbu Lubawskiego, od wschodu zaś graniczy z sandrową Równiną Urszulewską, Równiną Raciąską i Wysoczyzną Płońską. Region zajmuje powierzchnię 2800 km kw. Wzniesienie nad poziom morza mieści się w granicach od 100 do 150 m. Formy urzeźbienia powstały w fazie poznańskiej i subfazie kujawsko – dobrzyńskiej zlodowacenia Wisły. Na obszarze Wysoczyzny Dobrzyńskiej znajdują się 344 jeziora o łącznej powierzchni 39,2 km kw., zajmujące 1,6% terytorium, ale tylko 132 z nich posiada powierzchnię przekraczającą 1 ha.

Z punktu widzenia geologii gmina Skępe położona jest na platformie warszycyjskiej obejmującej znaczną część Europy, a bardziej szczegółowo w obrębie synklinorium brzeźnego. Pokrywa ono skłon platformy wschodnioeuropejskiej i przebiega w przybliżeniu wzdłuż linii Teysseyre'a – Tornquista. Obszar, na którym położona jest gmina pokryty jest osadami kenozoicznymi oraz odznacza się regularną budową.

**Ryc. 3 Położenie przyrodnicze gminy**



Źródło: Opracowanie własne

*Rysunek przedstawia północno-zachodnią część kraju pod względem regionów przyrodniczych. Kolorem jasnoniebieskim zaznaczono Pojezierze Zachodniopomorskie, brązowym Pojezierze Wschodniopomorskie, fioletowym Pojezierze Południowopomorskie, jasnożółtym Dolinę Wisły, ciemnozielonym Kotlinę Toruńsko-Eberdswalską, zaś pomarańczowym Pojezierze Chełmińsko-Dobrzyńskie. Na obszarze tego ostatniego czerwoną kropką zaznaczono położenie gminy Skępe.*

Pod względem geomorfologii gmina Skępe położona jest na obszarze młodoglacjalnym w granicach wysoczyzn jeziornych. Na północny –wschód od Skępego przebiega linia postoję lądolodu fazy leszczyńskiej zlodowacenia Wisły. Obszar wysoczyzn jeziornych charakteryzuje się niezbyt urozmaiconą rzeźbą oraz występowaniem znacznej liczby jezior.

Gmina Skępe, podobnie jak cała Polska położona jest w strefie klimatu umiarkowanego o cechach przejściowych pomiędzy kontynentalnymi a oceanicznymi. Według Wosia, który wyróżnił regiony klimatyczne Polski, omawiana gmina położona jest w regionie Zachodniomazurskim. Jest to jeden z większych regionów pod względem zajmowanego obszaru. W regionie tym nie notuje się

występowania skrajnych, w porównaniu z innymi regionami, wartości liczby dni z niektórymi typami pogody. Region ten charakteryzuje się również większą częstością występowania dni umiarkowanie ciepłych. Z kolei Kondracki wyróżnił dzielnice rolniczo-klimatyczne, według którego to podziału Skępe położone jest na obszarze dzielnicy środkowej, obejmującej dorzecza środkowej Warty i środkowej Wisły, która charakteryzuje się najmniejszym opadem rocznym.

Pod względem glebowym gmina Skępe znajduje się na obszarze gleb strefowych, które stanowią 75% wszystkich gleb Polski. Jednakże ze względu na specyficzne warunki hydrograficzne Skępego, znaczne powierzchnie na jego obszarze zajmują również gleby śródstrefowe.

Obszar gminy należy do zlewiska Morza Bałtyckiego oraz dorzecza Wisły. Bardziej szczegółowy podział opracowany przez Dębskiego określa, iż pod względem hydrologicznym Skępe położone jest w południowo-wschodniej części zlewni Drwęcy i Osy.

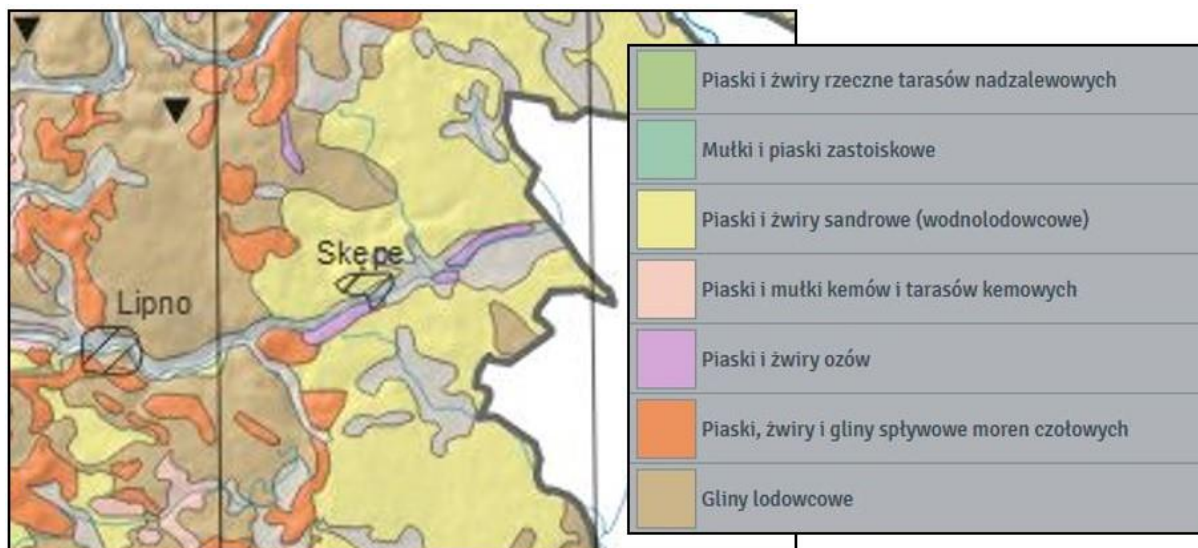
## **2) Budowa geologiczna, rzeźba terenu i surowce naturalne**

Na obszarze gminy Skępe osady pochodzenia lodowcowego stanowią ciągłą pokrywą powlekającą całkowicie przedczwartorzędowe podłoże. Miąższość pokrywy czwartorzędowej w granicach jednostki wynosi kilkadziesiąt metrów. Ponadto w podłożu występują również skały kredowe, osady neogeńskie oraz osady pochodzenia lodowcowego.

Na obszarze gminy nie występują surowce mineralne, które miałyby duże znaczenie. Natomiast powszechnie występują eksploatowane w kilku punktach złoża kruszywa w postaci piasków, żwirów i kamieni osadzonych przez wody glacifluwialne oraz piasków eolicznych, które znajdują zastosowanie w budownictwie drogowym oraz produkcji betonu. Brak znaczących surowców mineralnych nie sprzyja rozwojowi na

terenie gminy przemysłu opierającego swoją działalność na różnego rodzaju surowcach naturalnych np. surowcach energetycznych, czy też mineralnych.

**Ryc. 4 Budowa geologiczna terenu gminy**



Źródło: Internetowy Atlas Województwa Kujawsko – Pomorskiego

(<http://atlas.kujawsko-pomorskie.pl>)

*Rysunek przedstawia położenie gminy Skępe względem warstw geologicznych. Gmina Skępe położona jest na obszarze występowania zaznaczonych kolorem żółtym wodnolodowcowych piasków i żwirów sandrowych, oznaczonych kolorem brązowym glin lodowcowych, oznaczonych kolorem fioletowym piasków i żwirów ozów oraz oznaczonych kolorem pomarańczowym piasków, żwirów i glin spływowych moren czołowych.*

Rzeźba terenu okolic Skępego nie jest zbyt urozmaicona. Cechą charakterystyczną Pojezierza Dobrzyńskiego jest to, że moreny czołowe fazy leszczyńskiej i poznańskiej zachowały się jedynie w zachodniej części, w pasie o szerokość 20 km, wzdłuż doliny Wisły, natomiast na wschód od tego pasa występuje szeroka strefa sandru, w której nie zachowały się formy morenowe m.in. na obszarze omawianej gminy. Tutaj niewyraźny zasięg zlodowacenia vistuliańskiego można w przybliżeniu wyznaczyć na podstawie rynien subglacjalnych, często z występującymi w nich jeziorami (m.in. Skępskie Wielkie, Skępskie Małe, Świąte), a także zagłębień wytopiskowych powstałych po wytopieniu się pogrzebanych płytów lodu lodowcowego, a także skarpy sedymentacyjnej poziomu sandrowego. Z powodu zniszczenia form morenowych, w strefie sandrowej nie jest możliwe dokładne ustalenie, czy we wschodniej części Pojezierza Dobrzyńskiego, w której położony jest omawiany obszar, maksymalny zasięg ostatniego lądolodu miał miejsce w czasie fazy leszczyńskiej, czy poznańskiej. Powierzchnia sandru jest lekko falista, urozmaicona licznymi drobnymi zagłębieniami wytopiskowymi i płytkimi formami rynnowatymi o podmokłym dnie. Obszar sandru jest lekko pochylony ku dolinie Skrwy, a jednocześnie wraz z całym jej dorzeczem ku dolinie Wisły.

### **3) Klimat**

Klimat okolic Skępego charakteryzuje się znaczną przejściowością pomiędzy oddziaływaniem wpływów oceanicznych z zachodu i kontynentalnych ze wschodu. Związane z tym częste zmiany napływu mas powietrznych różnego pochodzenia przyczyniają się do znacznej zmienności stanów pogodowych.

Obszar gminy otrzymuje średnio w roku 83 kcal/cm kw. całkowitego promieniowania słonecznego. Największy dopływ tego promieniowania następuje w miesiącach letnich z maksimum osiągającym w czerwcu 13,8 kcal/cm kw. Najniższe wartości



występują w grudniu (0,8 kcal/cm kw.), styczniu (1,3 kcal/cm kw.) i listopadzie (1,4 kcal/cm kw.). Dopływ energii promienistej słońca na omawianym obszarze utrzymuje się więc w granicach przeciętnych dla całej Polski, ale jest o około 5% niższy aniżeli w Polsce południowo-wschodniej i o około 3% wyższy niż w Polsce północno-wschodniej. Średnie roczne usłonecznienie rzeczywiste wynosi dla Skępego 1500 godzin.

Zachmurzenie na terenie gminy charakteryzuje się zmiennością, gdyż w 11-stopniowej skali wynosi ono około 6,5. Liczba dni pogodnych w ciągu roku waha się od 30 do 36, a pochmurnych od 146 do 160.

Średnia temperatura roczna w Skępem wynosi 6,5 stopni Celcjusza. Średnia wieloletnia temperatura lipca kształtuje się na poziomie 17,5 stopni Celcjusza, natomiast temperatura lutego wynosi -4,1 stopni Celcjusza. Liczba dni gorących (z temperaturą powyżej 25 stopni Celcjusza) waha się od 25 do 27 dni. Z kolei liczba dni mroźnych (z temperaturą minimalną poniżej -10 stopni Celcjusza) wynosi około 30 dni. Ważny pod względem gospodarczym okres wegetacji roślin trwa na terenie gminy do 206 dni.

Średnia roczna względna wilgotność powietrza wynosi 79-81%. Minimum wilgotności względnej występuje w czerwcu a maksimum w grudniu. Średni roczny niedosyt pary wodnej kształtuje się na poziomie 3,0-3,3 mb.

Wartość opadów atmosferycznych dla terenu gminy wynosi niewiele ponad 550 mm rocznie. Suma opadów za okres letni (kwiecień – sierpień) wynosi 290 mm.

Rezultatem niedoboru opadów jest zaznaczająca się coraz wyraźniej tendencja do stepowienia. W przebiegu rocznym najwyższe wartości opadów atmosferycznych przypadają na miesiące letnie. Liczba dni z opadem kształtuje się na poziomie 150 dni. Opad śnieżny w okolicach Skępego, tak jak na większości obszaru Polski,

występuje w okresie od listopada do marca. Szata śnieżna zalega około 60 dni, a jej grubość często przekracza 50 cm.

Wiatry na omawianym obszarze mają przeważający kierunek zachodni (18-25% ogólnej liczby przypadków) i południowo-zachodni (około 14%), przy znacznym udziale (8-12%) wiatrów wschodnich przypadających głównie na miesiące zimowe. Największą prędkość wiatry osiągają w okresie zimowym, najmniejszą w sierpniu i wrześniu, przy czym maksymalne prędkości przypadają na ogół na kierunek zachodni i południowo-zachodni.

#### **4) Gleby**

Wśród gleb występujących na obszarze gminy znaczne powierzchnie zajmują gleby brunatne, gleby murszaste, a także gleby rdzawe. Mniejsze powierzchnie posiadają czarne ziemie oraz gleby bielcowe i gleby torfowe.

Gleby brunatne rozwinęły się ze spiaszczonych i odwapnionych w strefie przypowierzchniowej marglistych glin oraz utworów pyłowych w środowisku lasów dębowo-grabowych. Wielowiekowa uprawa gleb brunatnych odznaczających się stosunkowo wysokim stopniem naturalnej żyzności spowodowała zmiany ich pierwotnego naturalnego profilu. Przede wszystkim uległ pogłębieniu poziom próchniczny, osiągający niekiedy 30-35 cm, a jednocześnie wytworzyła się znacznie wyraźniejsza niż w profilu pierwotnym granica pomiędzy poziomem próchnicznym i poziomem brunatnienia. Znaczna część tego typu gleb na obszarze gminy jest wykorzystywana rolniczo, jednakże część z nich została przeznaczona pod zabudowę w latach siedemdziesiątych i osiemdziesiątych XX wieku, w szczególności na terenie dzisiejszego miasta.

Gleby rdzawe są glebami rozwiniętymi głównie na podłożu piasków o różnej genezie: glacialfluwialnych, rzecznych lub wydmych, ubogich w składniki pokarmowe.

Tworzyły się one pod pokrywą mało wymagających borów sosnowych. W dużej mierze są one wykorzystane pod zabudowę.

Gleby murszaste na obszarze Skępego powstały w znacznej mierze w wyniku procesu murszenia gleb torfowych. Odznaczają się one ubytkiem substancji organicznej i odmienną strukturą: pierwotna włóknisto-gąbczasta struktura gleb torfowych ustępuje miejsca charakterystycznej strukturze drobnoagregatowej. W wyniku wadliwie przeprowadzonej melioracji mogą one ulec degradacji i rozpyleniu, co obniża ich wartość użytkową.

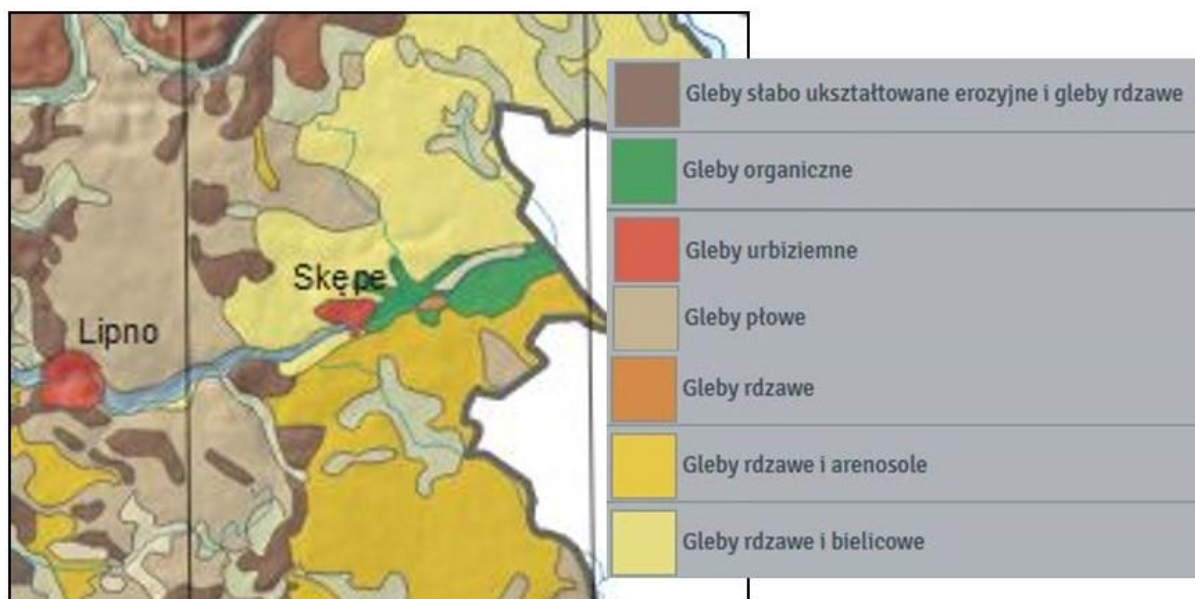
Gleby torfowe zajmują na terenie gminy niewielkie powierzchnie, głównie w pobliżu mis jeziornych. Rozwinęły się one przede wszystkim na torfowiskach niskich, związanych z zarastaniem jezior. Odwadnianie torfowisk stanowi przyczynę hamowania rozwoju gleb torfowych i zmianę kierunku dalszej ewolucji gleb.

Osuszanie górnej warstwy gleby powoduje zmianę składu roślinności i zapoczątkowuje procesy przemian masy torfowej określanych jako murszenie.

Czarne ziemie zajmują niewielkie powierzchnie w zachodniej części miasta oraz w okolicach wsi Cermno. Skałą macierzystą tych gleb jest glina zwałowa. Czarne ziemie są wykorzystywane wyłącznie rolniczo. Również niewielkie powierzchnie zajmują gleby bielcowe. Wytworzyły się one pod lasami iglastymi, z ubogich skał macierzystych. Wśród użytków rolnych w Skępem spotka się je bardzo rzadko.

Opisane powyżej gleby należą ogólnie do kategorii gleb słabych, w przeważającej części V i VI klasy bonitacyjnej użytków rolnych. O niskiej przydatności rolniczej tych gleb świadczą również kompleksy rolniczej przydatności gleb. Wśród gleb ornych zdecydowanie przeważają gleby kompleksu żytnio-łubinowego oraz w mniejszym stopniu kompleksu zbożowo-pastewnego mocnego. Wśród gleb trwałych użytków zielonych przeważają kompleksy użytków zielonych słabych i bardzo słabych.

**Ryc. 5 Gleby na terenie gminy**



Źródło: Internetowy Atlas Województwa Kujawsko – Pomorskiego

(<http://atlas.kujawsko-pomorskie.pl>)

*Rysunek przedstawia rodzaje gleb występujących na terenie gminy. Na terenie gminy Skępe występują oznaczone kolorem jasnożółtym gleby rdzawe i bielcowe, oznaczone kolorem ciemnożółtym gleby rdzawe i arenosole, oznaczone kolorem zielonym gleby organiczne, oznaczone kolorem jasnobrązowym gleby płowe, oznaczone kolorem ciemnobrązowym gleby słabo ukształtowane erozyjne i gleby rdzawe oraz oznaczone kolorem czerwonym gleby urbiziemne.*

Słabe gleby oraz ich niska przydatność do celów rolniczych sprawiają, iż ten dział gospodarki jest na terenie Miasta i Gminy Skępe słabo rozwinięty, a istniejące gospodarstwa rolne charakteryzują się niezbyt wysoką wydajnością produkcji.

## **5) Stosunki wodne**

Obszar Skępego położony jest w dorzeczu Mieni, która jest niewielkim prawobrzeżnym dopływem Wisły i wpada do niej na wysokości Nieszawy. Mień wypływa z Jeziora Likieckiego i poprzez jeziora skępskie dopływa właśnie do Wisły.

Długość cieków wynosi 39,4 km, a powierzchnia jej dorzecza 374,4 km kw. Rzeka ta odznacza się bardzo nieregularnym odpływem, a w okresach suchych wysycha. W górnym biegu, powyżej jezior skępskich, ciek funkcjonuje okresowo. Spadek koryta na tym odcinku wynosi 1,6‰. Rzeki Pojezierza Dobrzyńskiego, w tym również Mień, reprezentują reżim umiarkowany oraz zasilanie gruntowo – deszczowo – śnieżne. Ze względu na dość powolny spływ wód wahania przepływów codziennych nie są duże, natomiast nieregularność przepływów średnich jest znaczna. W przebiegu rocznym stanów wody zaznaczają się wezbrania wiosenne i letnie oraz głębokie „niżówki” w okresie letnim i jesiennym. Do zlewni rzeki Mień należy przede wszystkim zespół jezior skępskich, rynnowe Jezioro Łąkie, a w jej środkowym biegu Jezioro Konotopie, Jezioro Sumińskie i Jezioro Kikolskie.

Na terenie Miasta i Gminy Skępe znajduje się 7 jezior: Łąkie, Likieckie, Sarnowskie, Lubowieckie, Skępskie Wielkie, Skępskie Małe, Święte. Jezioro Skępskie Małe zostało sztucznie utworzone poprzez usypanie w 1930 roku grobli przecinającej Jezioro Skępskie Wielkie w jego najwęższym miejscu. Jeziora na terenie gminy są jeziorami rynnowymi o przebiegu równoleżnikowym. Pomimo, iż są to jeziora przepływowe, to jednakże wymiana wody w tych jeziorach w ciągu roku jest niewielka i wynosi kilkadziesiąt procent. Jest to jedna z najważniejszych i jednocześnie najbardziej niekorzystnych cech. Kolejną cechą charakterystyczną tych jezior jest ich niewielkie zasilanie powierzchniowe. Inną cechą jest niekorzystne zagospodarowanie ich zlewni. Część przyjezierzy stanowią obszary rolne z zabudową zwartą lub rozproszoną. Taki rodzaj zagospodarowania przyjezierzy stanowi zagrożenie dla czystości wód jeziornych w wyniku przenikania do nich różnych substancji. Wcześniej wymienione niekorzystne czynniki zdecydowały o zaliczeniu jezior z terenu gminy do podatnych na wpływ otoczenia.

Powierzchniową sieć hydrograficzną Miasta i Gminy Skępe uzupełniają niewielkie oczka i sadzawki oraz inne zbiorniki wodne, a także kanały melioracyjne występujące w największym zagęszczeniu w części południowej, północnej i wschodniej gminy. Na terenie gminy wydzielono 7 jednolitych części wód powierzchniowych JCWP, w tym 4 rzeczne i 3 jeziorne. Stan prawie wszystkich JCWP określono jako zły.

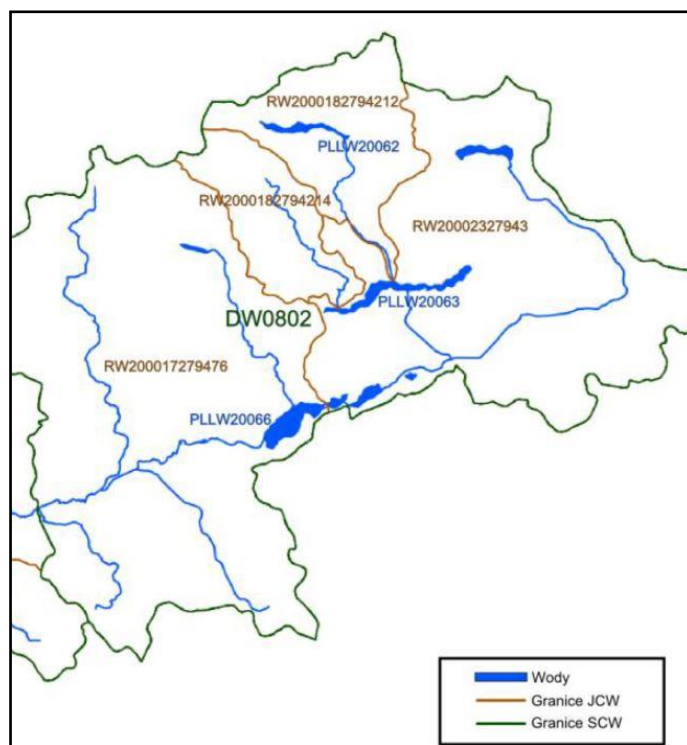
Wyróżniamy 4 jednolite części wód rzek:

1. PLRW2000182794212 Dopływ z jez. Sarnowskiego,
2. PLRW200017279476 Mień od wpływu do jez. Skępskiego Wielkiego do dopł. z Głodowa,
3. PLRW20002327943 Mień od wypływu z jez. Likickiego do wypływu z jez. Skępskiego Małego,
4. PLRW2000182794214 Dopływ z Franciszkowa.

W obrębie gminy wyróżniono 3 jednolite części wód jeziornych:

1. PLLW20062 jezioro Sarnowskie,
2. PLLW20066 jeziora Skępskie Wielkie,
3. PLLW20063 jezioro Łąkie.

**Ryc. 6 Jednolite części wód powierzchniowych w obrębie gminy**



Źródło: Prognoza oddziaływania na środowisko dla projektu rozporządzenia w sprawie warunków korzystania z wód zlewni rzeki Mień (WKW MIĘŃ)  
(<http://www.rzgw.gda.pl>)

*Rysunek przedstawia położenie gminy Skępe względem jednolitych części wód powierzchniowych wymienionych z numeru, których nazwy zostały wymienione we wcześniejszej części tekstu.*

W obrębie gminy użytkowane są poziomy wodonośne jednolitych części wód podziemnych, a mianowicie JCWPd nr 46 i JCWPd nr 48, które związane są głównie z utworami czwartorzędowymi o zróżnicowanej miąższości. Wśród wód podziemnych można wyróżnić na terenie gminy 3 poziomy wodonośne. Wody zaskórne zalegają na płytkich piaskach. Zwierciadło wody znajduje się na głębokości 1-4 m. Wody zaskórne odznaczają się małą zasobnością całkowitą, w zależności od wielkości opadów atmosferycznych. W okresach bezdeszczowych wysychają, a w porze roztopów i po większych opadach lustro wody szybko się podnosi.

Oprócz wód zaskórnych na obszarze gminy występują również 2 czwartorzędowe poziomy wodonośne. Pierwszy poziom wód gruntowych zalega w utworach sandrowych oraz w piaskach i żwirach pod pierwszą warstwą gliny. Jest on mało wydajny (2-5 m sześciennego na hektar), pomimo to wspólnie z wodami zaskórnymi stanowi główne źródło zaopatrzenia mieszkańców Skępego w wodę. Drugi czwartorzędowy poziom wodonośny występuje w utworach piaszczystych pod warstwą gliny na głębokości 18 m. Poziom ten jest bardziej rozległy i zasobniejszy od pierwszego, jednakże ze względu na znaczną głębokość zalegania nie jest on szeroko wykorzystywany.

Istniejące zasoby wód podziemnych sprawiają, iż omawiana jednostka administracyjna jest samowystarczalna pod względem zaopatrzenia w wodę. Czystość wód podziemnych charakteryzuje się pewną stabilnością. Zarówno okresowe badania, jak i badania kompleksowe wykazują, iż wody podziemne Gminy Skępe utrzymują się na poziomie II klasy, czyli są to wody średniej jakości, jednakże brak jest przeciwwskazań odnośnie jej spożycia.

## **6) Świat roślinny i zwierzęcy**

Charakterystycznym elementem Skępego i jego okolic są lasy iglaste, a także lasy mieszane. Lesistość gminy wynosi około 40%, co oznacza, że ponad jedna trzecia powierzchni gminy zajmują zbiorowiska leśne. Ze względu na jakość gleb wśród drzew iglastych dominuje sosna z niewielką ilością świerka, spośród drzew liściastych w lasach skępskich dominuje brzoza brodawkowata.

W okolicach Skępego niewielkie połacie lasów mają charakter naturalny. Należą do nich partie olsów, łągów i grądów zachowanych w miejscach trudnodostępnych. Rzadkim okazem szaty roślinnej omawianego obszaru jest dąbrowa świetlista



wykształcona w miejscach wyniesionych i dobrze oświetlonych, położonych na południe od miasta.

Na skraju północnego brzegu Jeziora Wielkiego położony jest 10-hektarowy las, pozostałość dawnej Puszczy Mazowieckiej. Obecnie skępski Borek, bo tak nazywa się ten las, stanowi formę pośrednią pomiędzy drzewostanem naturalnym a założeniem parkowym. Występuje tu około 50 gatunków drzew i krzewów, w tym 9 iglastych. W całości drzewostanu przeważają dęby, jawory, sosny, świerki, klony oraz lipy. Poza gatunkami rodzimymi do borku wprowadzono kilkanaście odmian drzew i krzewów egzotycznych m.in. kasztanowiec biały, jałowiec chiński, cyprysik groszkowy, świerk kłujący, tuja, dąb czerwony oraz tawuła van Houttea. Podobny obszar parkowy znajduje się w miejscowości Wioska. Obydwa wskazane obszary leśne ucierpiały podczas zeszłorocznych nawałnic.

**Ryc. 7. Obszary leśne na terenie gminy**



Źródło: Bank Danych o Lasach (<https://www.bdl.lasy.gov.pl/portal/mapy>)

*Mapa lesistości gminy Skępe. Zieloną linią zaznaczono granicę województwa, zaś liniami przerywanymi granice gminy Skępe oraz miasta Skępe. Kolor ciemnozielony przedstawia tereny leśne.*

W zbiornikach wodnych wśród roślinności biernie unoszonej na powierzchni wody najczęściej występują zwarte skupiska rzęś. Wśród zbiorowisk roślinnych zakorzenionych najpospoliciej występują grązel żółty, grzybienie białe, co szczególnie jest widoczne na wodach Jeziora Małego. W głębszych partiach jezior rozwija się zespół rdestnicy połyskującej. W brzeżnych partiach zbiorników wodnych duże powierzchnie zajmują zespoły szuwarowe, głównie szuwar trzcinowy. W zbiorowiskach roślinnych torfowisk niskich występujących na obszarze gminy można

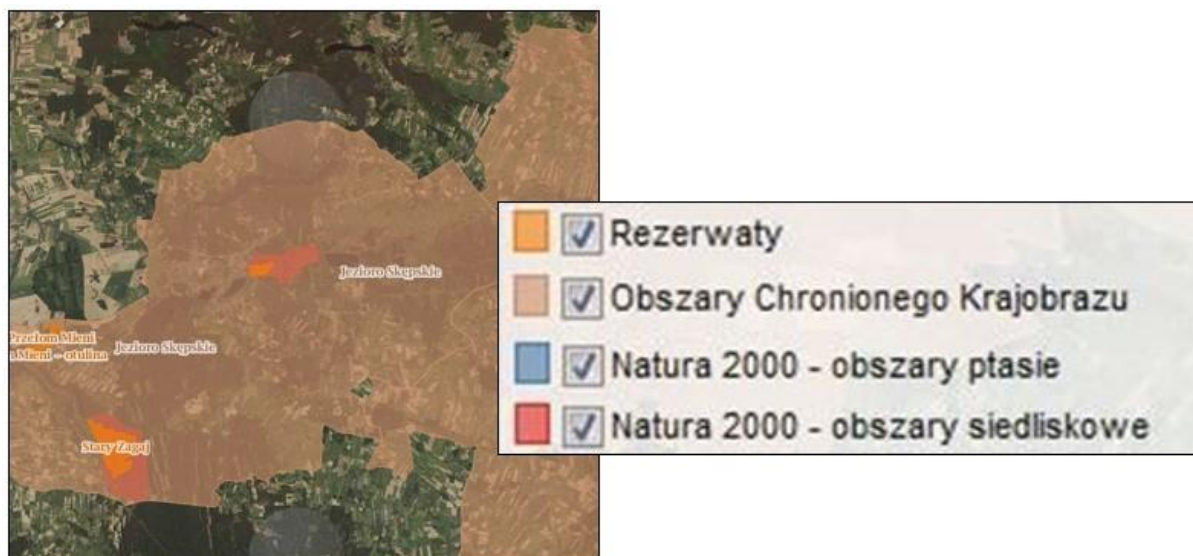
wyróżnić następujące rośliny: turzycę prosowatą, turzycę dzióbkowatą, turzycę obłą, storczyk, gwiazdnicę grubolistną, brzozę niską oraz mchy.

Wśród zbiorowisk łąkowych terenu gminy wyróżnia się 2 podstawowe rodzaje łąk, a mianowicie łąki trzęślicowe i łąki rajgrasowe. Najczęściej spotykanymi roślinami łąk trzęślicowych są trzęślica modra, narcikęs łąkowy, selernica, rutewka żółta, gronek błotny, skalnica ziarnkowata, skalnica trójpalczasta, pępowa metlica, gorczyca wąskolistna, posłonek pospolity. Niewielkie powierzchnie na terenie gminy zajmują również łąki rajgrasowe. Jest to zespół gospodarczo wartościowy ze względu na występowanie licznych gatunków traw np. kupówki pospolitej, rajgrasu wyniosłego, owsicy omszonej, tymotki łąkowej, kostrzewy łąkowej, a niekiedy konietlicy łąkowej. Świat zwierzęcy Skępego i okolic nie jest zbyt bogaty. Ze ślimaków powszechnie spotykane są winniczki. Wśród motyli na obszarze gminy spotykane są paź królowej, przestrojnik jurtina, łąkowiec strawnik, strzępotek, z motyli nocnych znane są tu wstęgówka jesionka, karmazynka oraz liczne gatunki brudnic i garbatek. Wśród płazów występują jedynie gatunki pospolite, jak żaby zielone i płowe, rzekotki, kumaki nizinne, ropuchy zielone i zwyczajne. Gady są reprezentowane przez jaszczurki zwinki i żyworódki. Wśród ptaków, oprócz pospolitych gatunków, występuje ptactwo wodne, jak łyski i dzikie kaczki. Faunę ssaków okolicznych lasów stanowią przede wszystkim jelenie, dziki, sarny, łosie, lisy i zające.

## **7) Obszary chronione**

Na obszarze gminy występuje kilka obszarów, które podlegają prawnej ochronie. Charakteryzują się one różnym statusem prawnym, a ochroną objęte są poszczególne siedliska, zespoły siedli bądź inne elementy przyrody i krajobrazu.

**Ryc. 8 Obszary na terenie gminy objęte ochroną**



Źródło: Geoserwis GDOŚ (<http://geoserwis.gdos.gov.pl/mapy>)

*Na rysunku przedstawiono rodzaje obszarów chronionych znajdujących się na terenie gminy Skępe. Kolorem brązowym zaznaczono obszary chronionego krajobrazu, kolorem czerwony obszary systemu Natura 2000, zaś kolorem pomarańczowym rezerwaty przyrody. Opis obszarów chronionych na terenie Miasta i Gminy Skępe zawiera tekst poniżej.*

- 1) Obszar Chronionego Krajobrazu Jezioro Skępskie. Położony jest on na terenie 4 gmin, a mianowicie Miasta Lipna, Skępe, Wielgie oraz Lipno , a jego łączna powierzchnia wynosi 12641,48 ha. Został on utworzony na podstawie Uchwały Nr XX/92/83 Wojewódzkiej Rady Narodowej we Włocławku z dnia 15 czerwca 1983 r. w sprawie obszarów chronionego krajobrazu (Dz. Urz. WRN Nr 3, poz. 22). Obszar ten położony jest w obrębie Wysoczyzny Dobrzyńskiej, we wschodniej części Sandru Skrzy. Rzeźba powierzchni terenu charakteryzuje się stosunkowo małymi spadkami. Pewne ożywienie do orografii wprowadzają zagłębienia rynnowe wypełnione na ogół wodami jezior oraz dolina rzeki Mieć. W kompleksie

leśnym na południu występują również formy eoliczne wykształcone w postaci niedużych wydmy. Oś hydrograficzną omawianego terenu stanowi rzeka Mień, która przepływa przez kompleks stawów i zespół jezior skępskich. W zespole jezior największym jest Jezioro Skępskie Wielkie zajmujące powierzchnię 120 ha. Uzupełnienie sieci wodnej stanowią jeziora: Skępskie Małe, Święte, Mielno, rzeka Mień, kompleks stawów, jezioro Łąkie oraz system cieków i drobnych oczek wodnych. Głównym składnikiem szaty roślinnej są lasy zajmujące powierzchnię około 4000 ha; są to w przeważającej części bory sosnowe, głównie suche. Istotnym elementem użytkowania terenu są łąki.

- 2) Obszar Natura 2000 Torfowisko Mieleńskie (PLH040018). Jego powierzchnia wynosi 146,06 ha. Utworzony został Decyzją Komisji z dnia 12 grudnia 2008 r. przyjmująca na mocy dyrektywy Rady 92/43/EWG drugi zaktualizowany wykaz terenów mających znaczenie dla Wspólnoty składających się na kontynentalny region biogeograficzny (notyfikowana jako dokument nr C(2008) 8039)(2009/93/WE). We wschodniej części obszaru znajduje się cenne florystycznie torfowisko przejściowe, w którym znajduje się bogata populacja reliktovej brzozy niskiej *Betula humilis*, a także rzadkie mchy i rośliny naczyniowe (m.in. *Carex chordorhiza*, *Liparis loeselii*, *Dactylorhiza incarnata*). W środkowej części obszaru znajduje się niewielkie przepływowe jezioro Mielne otoczone jest niedostępnymi terenami bagiennymi oraz kompleksem użytków zielonych (łąki, pastwiska). Łąki i pastwiska w dużej części zarośnięte są przez zarośla wierzbowe oraz trzcinę pospolitą. Takie kompleksy użytków zielonych i zarośli znajdują się również we wschodniej części obszaru na zarośniętym Jeziorze (Bagnie) Patana. Jezioro Mielne jest zarastającym płytkim zbiornikiem eutroficznych,

przez który przepływa rzeka Mień łącząca Jezioro święte, Skępskie Małe i Skępskie Wielkie. Wody rzeki Mień są w III klasie czystości. W północno-wschodniej części obszaru oraz po wschodniej stronie jeziora Mielne znajdują się niewielkie fragmenty lasów – głównie borów sosnowych, rzadziej borów mieszanych.

- 3) Obszar Natura 2000 Stary Zagaj (PLH040038). Jego powierzchnia wynosi 307,47 ha. Zlokalizowany jest na terenie Miasta i Gminy Skępe oraz Gminy Lipno. Utworzony został Decyzją Komisji z dnia 10 stycznia 2011 r. w sprawie przyjęcia na mocy dyrektywy Rady 92/43/EWG czwartego zaktualizowanego wykazu terenów mających znaczenie dla Wspólnoty składających się na kontynentalny region biogeograficzny (notyfikowana jako dokument nr C(2010) 9669)(2011/64/UE). Obszar ten położony jest po wschodniej stronie niewielkiego cieku (Mień Lewy), będącego dopływem Mieni. Jest zróżnicowany pod względem geomorfologicznym. Obejmuje silnie pofałdowany teren morenowy i nadrzeczną skarpe. Specyficznym elementem są liczne, głębokie jary z przepływającymi strumieniami, biegnące zwykle ze wschodu na zachód. Fragment terenu, położony w południowo-zachodniej części jest silnie podmokły. W obszarze dominują gleby skrytobelicowe, wytworzone z piasków gliniastych i słabo gliniastych. Rzadziej rozwijają się gleby brunatne. W dolinach strumieni, zagłębieniach spotyka się gleby torfowe wytworzone z torfów niskich. Zróżnicowanie siedlisk wpłynęło na różnorodność zbiorowisk roślinnych obszaru. Największą powierzchnię zajmuje grąd subkontynentalny Tilio-Carpinetum, w którego runie obecny jest wilczomleczeń słodki *Euphorbia dulcis*. Na dnach głębokich jarów, w sąsiedztwie cieków rozwijają się: łąg wiązowo-jesionowego *Ficario-Ulmetum* i łąg jesionowo-olszowego *Fraxino-Alnetum*. Ze

źródłiskami związana jest niżowa podgórskiego łągu jesionowego Carici remotae-Fraxinetum. W miejscach najsilniej podmokłych, położonych od strony zachodniej, wykształca się ols porzeczkowy Ribeso nigri-Alnetum. W północno-wschodniej części obszaru obecne są płaty świetlistej dąbrowy Potentillo albae-Quercetum. Obecne są także płaty boru mieszanego w odmianie sarmackiej Serratulo-Pinetum. Dane dotyczące istniejącego w granicach ostoi rezerwatu wskazują na obecność 476 roślin naczyniowych, w tym wielu chronionych i rzadkich. Należą do nich między innymi: wilczomleczeń słodki Euphorbia dulcis, bluszcz pospolity Hedera helix, lilia złotogłów Lilium martagon.

- 4) Rezerwat przyrody Torfowisko Mieleńskie. Jego powierzchnia wynosi 16,04 ha. Zlokalizowany jest na terenie Miasta i Gminy Skępe. Utworzony został Zarządzeniem Ministra Leśnictwa i Przemysłu Drzewnego z dnia 15 września 1958 r. w sprawie uznania za rezerwat przyrody (M.P. z 1958 r. Nr 75, poz. 447). Celem ochrony rezerwatu jest zachowanie zbiorowisk roślinności o charakterze naturalnym z udziałem rzadkich gatunków reliktowych.
- 5) Rezerwat przyrody Przełom Mieni. Jego powierzchnia wynosi 14,80 ha. Zlokalizowany jest na terenie Miasta i Gminy Skępe. Utworzony został Rozporządzeniem Nr 289/01 Wojewody Kujawsko-Pomorskiej z dnia 10 października 2001 r. w sprawie uznania za rezerwat przyrody (Dz. Urz. Województwa Kujawsko-Pomorskiego z 2001 r. Nr 84, poz. 1628). Celem ochrony w rezerwacie jest zachowanie w stanie naturalnym doliny rzeki Mień wraz z charakterystyczną dla dolin małych rzek roślinnością. Ochroną objęto przede wszystkim meandrujące zakola rzeki Mień wraz z charakterystyczną dla dolin małych rzek roślinnością. Tereny doliny

rzecznej porastają przeważnie łągi i grądy, zaś w dalszych obszarach rosną bory mieszane. W runie leśnym występują obficie liczne gatunki roślin chronionych. Rezerwat posiada otulinę o powierzchni 19,08 ha.

## **2. Sytuacja demograficzna**

### **1) Liczba ludności i jej zmiany**

Ludność zamieszkująca dane terytorium stanowi część jego potencjału rozwojowego, który wraz z innymi czynnikami decyduje o możliwych kierunkach rozwoju tej jednostki. Liczba ludności danej jednostki administracyjnej kształtowana jest przez 3 czynniki, a mianowicie przez przyrost naturalny, saldo migracji oraz zmiany granic administracyjnych.

W latach dziewięćdziesiątych ubiegłego wieku ostatni z wymienionych czynników nie wywierał wpływu na zmiany liczby ludności, gdyż granice gminy nie ulegały przekształceniom. Miały miejsce natomiast zmiany granic wewnątrz gminy, co było wynikiem odzyskania przez Skępe w 1997 roku praw miejskich oraz jego połączenia z pobliską miejscowością Wymyślin. Oznacza to, że na omawianym obszarze zmiana liczby ludności kształtowała się wyłącznie pod wpływem elementów ruchu naturalnego oraz przemieszczeń migracyjnych.

We wszelkich analizach demograficznych przyjęto 5-letni okres, gdyż zmiany demograficzne mają charakter długofalowy i analiza porównawcza rok do roku nie ukazuje w pełni zachodzących procesów oraz istniejących tendencji. Ponadto opierając się na zasadach statystycznych, którymi operuje Główny Urząd Statystyczny należy zaznaczyć, że wszystkie dane w tej części sprawozdania odnoszą się do osób zameldowanych na terenie gminy na pobyt stały, nie obejmuje zaś osób o statusie pobytu czasowego.



**Tab. 2 Liczba ludności gminy w latach 2017-2021**

Liczba ludności	Rok 2017	Rok 2018	Rok 2019	Rok 2020	Rok 2021
Ogółem	7583	7547	7528	7470	7414
Mężczyźni	3740	3710	3725	3702	3670
Kobiety	3843	3837	3803	3768	3744

Źródło: Bank Danych Lokalnych (<https://bdl.stat.gov.pl>) oraz Urząd Miasta i Gminy w Skępem

W całym analizowanym okresie (2017-2021) liczba ludności Miasta i Gminy Skępe kształtowała się w przybliżeniu na poziomie około 7,6 – 7,4 tys. osób, jednakże z zauważalną tendencją spadkową. W okresie od 1 stycznia 2017 r. do dnia 31 grudnia 2021 r. liczba mieszkańców gminy zmniejszyła się o prawie 170 osób (2,23% w stosunku do roku 2017).

Podobne zmiany dotyczyły grup ludności w ujęciu płci. Liczba mężczyzn uległa zmniejszeniu o 70 osób (1,87% w stosunku do roku 2017), zaś liczba kobiet o 99 osoby (2,58% w stosunku do roku 2017).

Przyczyną tego negatywnego zjawiska są niekorzystne tendencje w zakresie przyrostu naturalnego oraz czynników migracyjnych.

## **2) Ruch naturalny**

Pod pojęciem ruchu naturalnego ludności należy rozumieć te zjawiska demograficzne, które wiążą się z procesem biologicznej odnowy populacji oraz zmianami stanu i struktury ludności. Podstawowymi składnikami ruchu naturalnego są: małżeństwa, rozwody, urodzenia i zgony. W niniejszym opracowaniu omówione zostaną 2 ostatnie czynniki.

Termin urodzenia jest trudny do zdefiniowania. Urodzenia mogą być pojedyncze i wielorakie. Na podstawie kryteriów, którymi są przede wszystkim oznaki życia i waga dziecka w chwili urodzenia, w Polsce od 1963 roku noworodki klasyfikowane są jako: żywo urodzone, martwo urodzone, niezdolne do życia z oznakami życia oraz niezdolne do życia bez oznak życia.

Urodzenia mają bezpośredni wpływ na rozwój liczby ludności i są one wynikiem porodu, przy czym każdemu porodowi wielorakiemu towarzyszy kilka urodzeń.

Z kolei za zgon w sprawozdawczości statystycznej uważa się trwały zanik oznak życia, niezależny od okresu po żywym urodzeniu, stwierdzone przez osoby do tego powołane. Poziom umieralności jest determinowany wieloma czynnikami, z których część jest uwarunkowana biologicznie, a część jest związana z szeroko pojętym środowiskiem życia człowieka, czyli tzw. czynnikami społeczno-ekonomicznymi.

Pod pojęciem przyrostu naturalnego określa się różnicę pomiędzy liczbą urodzeń, a liczbą zgonów w badanym okresie na określonym terytorium. Względną miarą przyrostu naturalnego jest różnica, jaka występuje pomiędzy liczbą urodzeń i liczbą zgonów w przeliczeniu na 1000 ludności, czyli tzw. współczynnik przyrostu naturalnego.

**Tab. 3 Przyrost naturalny w gminie w latach 2017-2021**

Przyrost naturalny	Rok 2017	Rok 2018	Rok 2019	Rok 2020	Rok 2021
Ogółem	-3	-17	-12	-47	-4,90
Na 1000 ludności	-0,40	-2,25	-1,59	-6,27	-6,60

Źródło: Bank Danych Lokalnych (<https://bdl.stat.gov.pl>) oraz Urząd Miasta i Gminy w Skępem

W latach 2017 – 2021 liczba urodzeń żywych ulegała wahaniom, zaś różnica pomiędzy rokiem, w którym urodzeń było najwięcej a rokiem kiedy urodzeń było najmniej wynosi zaledwie 23. O ile w roku 2020 na terenie Miasta i Gminy Skępe odnotowano 57 urodzeń żywych, o tyle w roku 2018 urodzeń tych było 80 – najwięcej w 5-letnim badanym okresie. Przyczyną niezbyt dużej liczby urodzin jest niekorzystna sytuacja ekonomiczna wielu rodzin, która przyczynia się do tego, iż wiele młodych rodzin nie decyduje się na posiadanie dzieci, ze względu na fakt, iż nie jest w stanie zapewnić rodzinie godnych warunków bytowych. Ponadto wiele kobiet coraz później decyduje się na zakładanie rodzin oraz posiadanie dzieci. Przyczyny wymienione wcześniej są typowymi dla wielu gmin, na których przeważa działalność rolnicza, a nie są rozwinięte inne działy gospodarki tzn. przemysł, a przede wszystkim usługi. Tendencja ta zaczyna prowadzić do niekorzystnych zmian struktury wieku ludności gminy tzn. zmniejszenia liczby ludności najmłodszych grup wiekowych, a w szczególności do zmian w strukturze ekonomicznej, która będzie

polegać na ograniczeniu liczby ludności grupy przedprodukcyjnej i produkcyjnej oraz wzroście liczebności grupy poprodukcyjnej. I chociaż w 2018 roku odnotowana liczba urodzeń była zdecydowanie najwyższa w badanym okresie, to nijak ma się ona do poprzedniej dekady, w której corocznie liczba urodzeń oscylowała wokół 100, a czasami nawet znacznie przekraczała ten próg, a należy zauważyć, że w ostatnim dwóch latach analizy liczba urodzeń nie przekraczała 70.

Zmiany liczby zgonów na badanym obszarze charakteryzowały się podobnymi tendencjami jak zmiany liczby urodzeń, jednakże zauważalny jest tutaj wpływ pandemii koronawirusa. W okresie od 2017 do 2019 roku liczba zgonów oscylowała w przedziale 75-97, a najniższa ilość zgonów miała miejsce w roku 2019. Jednakże w roku 2020 odnotowano aż 111 zgonów, zaś w 2021 – 113 zgonów. Liczbę tą należy utożsamiać nie tylko ze zgonami, które były następstwem zakażenia koronawirusem, ale również ze zgonami w związku z zawieszeniem leczenia chorób przewlekłych.

Pomimo faktu, iż liczby urodzeń oraz zgonów wahały się w badanym okresie, przyrost naturalny przyjmował niezmiennie ujemne wartości. Niepojęty jest przede wszystkim fakt, że wartość tego wskaźnika w liczbach bezwzględnych w analizowanym okresie przyjmowała nawet wartości dwucyfrowe (lata 2018-2021). Należy spodziewać się że to zjawisko będzie się jeszcze pogłębiać, niezależnie od wpływu koronawirusa, który w roku 2020-2021 był bardzo widoczny. Przyczyną tego jest zbyt mała liczba urodzeń, która nie rekompensuje nawet naturalnej „wymiany pokoleń”. Na chwilę obecną nie widać również pozytywnego wpływu programów rządowych, które miały wpłynąć na poprawę wartości wskaźników demograficznych.

### 3) Ruch migracyjny

Ruch wędrowniczy lub migracje ludności to zmiany stałego miejsca zamieszkania, jak i miejsca czasowego pobytu. Na podstawie obszaru, na którego terenie (określonym granicami jednostek administracyjnych) przemieszcza się ludność wyróżnia się pojęcie ruchów zewnętrznych, na które składają się imigracje (zbiorowość osób przybywających z zagranicy jednostki na stałe) oraz emigracje (zbiorowość osób wyjeżdżających za granicę jednostki na stałe). Do zbiorowości osób przemieszczających się z jednego obszaru na inny stosowane są terminy napływu i odpływu wędrowniczego. Oprócz migracji ze względu na ich kierunek wyróżnia się również ruch wędrowniczy z punktu widzenia przyczyn migracji (ekonomiczne, polityczne, religijne, rodzinne) oraz trwałości migracji (stałe i okresowe).

Liczba osób przybywających na teren danej jednostki administracyjnej świadczy o jej atrakcyjności pod względem społecznym, a przede wszystkim ekonomicznym. Im wyższy poziom życia może zapewnić zamieszkanie na obszarze takiej jednostki, tym napływ ludności jest również większy.

**Tab. 4 Saldo migracji na terenie Gminy w latach 2017-2021**

Saldo migracji	Rok 2017	Rok 2018	Rok 2019	Rok 2020	Rok 2021
Ogółem	-29	-47	-22	-28	-19
Na 1000 ludności	-3,82	-6,22	-2,91	-3,70	-2,56

Źródło: Bank Danych Lokalnych (<https://bdl.stat.gov.pl>) oraz Urząd Miasta i Gminy w Skępem

W latach 2017 – 2019 liczba osób napływających na teren gminy ulegała wahaniom bez wyraźnej tendencji spadkowej lub wzrostowej, jednakże wyraźnym szczytem w 2018 roku. W całym 5-letnim okresie liczba osób meldujących się na terenie gminy na pobyt stały ta oscylowała każdego roku w przedziale 34-109. Sytuacja taka wynika z faktu, iż Miasto i Gmina Skępe nie należy do terenów atrakcyjnych pod względem gospodarczym, a tym samym jednostka ta nie stanowi atrakcyjnego obszaru zamieszkania dla ludności z zewnątrz. Podstawową przyczyną napływu z ludności z poza granic gminy są przede wszystkim względy rodzinne np. zmiana stanu cywilnego.

Wielkość odpływu ludności z terenu Miasta i Gminy Skępe kształtowała się w badanym okresie na zróżnicowanym poziomie, jednakże z wyraźną tendencją wzrostową i odwróceniem tendencji w 2021 roku, w którym gminę opuściły tylko 22 osób. Najbardziej niekorzystnie pod tym względem przedstawiał się rok 2019, kiedy to teren gminy opuściło aż 131 osób. Wśród głównych przyczyn opuszczania terenu

omawianej jednostki administracyjnej można wymienić przyczyny ekonomiczne i podobnie jak w przypadku napływu ludności względy rodzinne. Należy przypuszczać, że lata 2020-2021, czyli okres pandemii sprawił, że wiele osób zmieniło swoje plany mieszkaniowe, co przełożyło się na mniejszy odpływ ludności.

Analizując przedstawione powyżej dane należy podkreślić, zgodnie z metodologią przyjętą przez GUS dane meldunkowe nie obejmują osób zameldowanych na pobyt czasowy, co nieco zafałszowuje obraz ruchów migracyjnych.

Wynikiem ruchów wędrowniczych ludności, jakie mają miejsce w granicach danej jednostki administracyjnej jest saldo migracji. Saldo migracji może przyjmować wartości ujemne, gdy odpływ przewyższa napływ, lub dodatnie, gdy stosunek obu powyższych wartości jest odwrotny.

W badanym okresie wskaźnik nie przyjmował wartości dodatnich. W pięcioletnim okresie objętym analizą każdego roku więcej osób opuszczało gminę niż meldowało się na stałe w jej granicach. Najlepiej pod tym względem prezentował się rok 2021, kiedy to wartość tego wskaźnika w liczba bezwzględnych wyniosła -19. Wyjaśnienia tak niekorzystnie kształtującej się tendencji w zakresie salda migracji stałych należy szukać przede wszystkim w niekorzystnych warunkach ekonomicznych w całym kraju (niższe wynagrodzenia niż w innych krajach UE), w związku z czym część mieszkańców gminy, w szczególności najbardziej zaradni młodzi ludzie, próbuje poprawić warunki bytowe zmieniając miejsce zamieszkania.

Należy przypuszczać, iż w najbliższych latach sytuacja pod tym względem raczej będzie się kształtowała niekorzystnie, co w połączeniu ze zmniejszającym się przyrostem naturalnym może doprowadzić do zniekształcenia struktury miejscowego społeczeństwa oraz drastycznego zmniejszenia liczebności populacji.

#### 4) Działalność gospodarcza

Podmioty gospodarcze

Według stanu na koniec grudnia 2021 roku w rejestrze działalności gospodarczej prowadzonej przez Urząd Miasta i Gminy Skępe zarejestrowanych było 557 podmiotów gospodarczych (osoby fizyczne, prowadzące działalność gospodarczą).

Głównym kierunkiem działalności gospodarczej w Gminie jest handel – 218 jednostek.

W bardziej szczegółowym ujęciu główne kierunki prowadzonej działalności przedstawiono w tabeli.

<b>Podmioty gospodarcze w rejestrze gminy</b>	<b>2018 rok</b>	<b>2019 rok</b>	<b>2020 rok</b>	<b>2021 rok</b>
<b>Podmioty gospodarcze razem:</b>	516	531	531	557
Rolnictwo, leśnictwo łowiectwo i rybactwo	15	14	14	14
Górnictwo i wydobywanie	1	1	1	1
Przetwórstwo przemysłowe	46	46	48	47
Dostawa wody; gospodarowanie ściekami i odpadami oraz działalność związana z rekultywacją	2	2	3	3
Budownictwo	69	76	92	95



<b>Podmioty gospodarcze w rejestrze gminy</b>	<b>2018 rok</b>	<b>2019 rok</b>	<b>2020 rok</b>	<b>2021 rok</b>
Handel hurtowy i detaliczny; naprawa pojazdów samochodowych, włączając motocykle	220	219	21	218
Transport i gospodarka magazynowa	23	25	25	24
Działalność związana z zakwaterowaniem i usługami gastronomicznymi	25	26	28	29
Informacja i komunikacja	2	2	4	5
Działalność finansowa i ubezpieczeniowa	11	11	12	12
Działalność związana z obsługą runku nieruchomości	5	5	9	9
Działalność profesjonalna, naukowa i techniczna	22	25	26	25
Działalność w zakresie usług administrowania i działalność wspierająca	15	14	16	15
Edukacja	6	7	9	9

<b>Podmioty gospodarcze w rejestrze gminy</b>	<b>2018 rok</b>	<b>2019 rok</b>	<b>2020 rok</b>	<b>2021 rok</b>
Opieka zdrowotna i pomoc społeczna	27	26	22	21
Działalność związana z kulturą rozrywką i rekreacją	4	8	10	10
Pozostała działalność usługowa; Gospodarstwa domowe zatrudniające pracowników; gospodarstwa domowe produkujące wyroby i świadczące usługi na własne potrzeby; Organizacje i zespoły eksterytorialne	22	24	23	20

Najbardziej znaczące zakłady pracy w gminie Skępe przedstawia poniższa tabela.

<b>Nazwa zakładu</b>	<b>Miejscowość</b>
Yocca Spółka z ograniczoną odpowiedzialnością Spółka komandytowa	Józefkowo
Skibicki Technika Transportowa Spółka z	Skępe

Nazwa zakładu	Miejscowość
ograniczoną odpowiedzialnością	
Urgent R. Szczęsny, M.Więźniak Spółka Jawna	Skępe
Bank Spółdzielczy	Skępe
Usługi komunalne transportowe Piotr Redecki	Skępe
Zajazd „Kama Kowalski” Marianna Kowalska	Skępe
Przedsiębiorstwo Wielobranżowe „BESTA” Kazimierz Pruškiewicz	Skępe
Z.U.P.H. „GALWAN” S.C. Stanisław Witkowski, Małgorzata Napiórska	Rumunki Skępskie
ALTECH Alina Skibicka	Skępe
Firma Usługowo- Handlowa „OLMARO” Langowski Robert	Skępe

Nazwa zakładu	Miejscowość
„SZTAN-ROL” Krzysztof Sztankowski	Rumunki Skępskie
Zakład Produkcyjno- Handlowo-Usługowy „Kama Kowalski” Antoni Piotr Kowalski	Rumunki Skępskie

## 5) Rolnictwo

**Tabela 5 Wykaz gospodarstw rolnych**

Lp.	Powierzchnia gospodarstw (ha)	Ilość gospodarstw osoby fizyczne (szt.)	Ilość gospodarstw osoby prawne (szt.)	Ilość gospodarstw łącznie (szt.)
1.	1,0-1,4999	150	2	152
2.	1,5-1,9999	102	2	104
3.	2,0-2,9999	156	2	158
4.	3,0-4,9999	204	4	208
5.	5,0-6,9999	141	3	144
6.	7,0-9,9999	149	2	151
7.	10,0-14,9999	154	0	154
8.	15,0-19,9999	95	0	95
9.	20,0-29,9999	59	0	59
10.	30,0-49,9999	16	3	19

Lp.	Powierzchnia gospodarstw (ha)	Ilość gospodarstw osoby fizyczne (szt.)	Ilość gospodarstw osoby prawne (szt.)	Ilość gospodarstw łącznie (szt.)
11.	50,0-99,9999	5	0	5
12.	100,0 i powyżej	3	1	4
RAZEM:		1234	19	1253

**Tabela 6 Struktura upraw w gminie**

Warzywa gruntowe (z przewagą uprawy kapusty)	Zboża podstawowe z mieszankami (z przewagą uprawy żyta)	Ziemniaki	Kukurydza	Strączkowe (z przewagą grochu)	Rzepak
0,1%	87,2%	10,6%	0,7%	0,3%	1,1%

## **5. Miasto i Gmina Skępe na tle innych samorządów – analiza porównawcza**

Analiza porównawcza jest jedną z podstawowych metod naukowych. Zgodnie z jej definicją polega ona na analizie cech badanych przedmiotów i zjawisk pod kątem ustalenia podobieństw i różnic (odmienności). Warunkiem jej stosowania jest porównywalność przedmiotów badań ze względu na ich istotę, gatunek, kategorię lub formę (nie można porównywać na przykład przedmiotów w skali mikro i w skali makro). Badania te są stosowane współcześnie w wielu dziedzinach nauki: literaturze i gramatyce, socjologii, pedagogice, prawie, biologii, informatyce, medycynie i ekonomii.

Jak wskazuje powyższa definicja jednym z najbardziej istotnych elementów analizy jest wybór grupy porównawczej, która w najbardziej adekwatny sposób ukaże pozycję i poziom rozwoju gminy na tle innych jednostek. I tu pojawia się zasadniczy problem, gdyż każdy samorząd cechuje się innymi uwarunkowaniami wewnętrznymi oraz zewnętrznymi determinującymi jego kierunek rozwoju. Dlatego też nie byłoby zasadnym porównywanie Miasta i Gminy Skępe do innych gmin miejsko – wiejskich o podobnej liczbie ludności. Ważna jest przede wszystkim lokalizacja jednostki, która determinuje możliwości jej rozwoju. Oczywiście jest, że inaczej pod tym względem prezentować się będzie gmina z terenu województwa kujawsko – pomorskiego a inaczej gmina z terenu Mazowsza bądź Wielkopolski. Również obszar województwa kujawsko – pomorskiego charakteryzuje się zbyt wieloma różnicami aby porównywać gminy w jego obrębie. Nie jest zasadnym porównywanie poziomu rozwoju gmin subregionu włocławskiego z gminami z terenu subregionów toruńskiego czy bydgoskiego. Dlatego też analiza porównawcza obejmie część gmin z terenu powiatu lipnowskiego. W analizie nie uwzględniono miasta Lipna, ze względu na fakt, że pełni ono funkcje typowo miejskie i jest siedzibą instytucji, które nie występują na terenie

strona45

innych gmin (m.in. urząd szczebla powiatowego, szpital, urząd skarbowy, zakład ubezpieczeń społecznych). Z analizy wyłączono również gminy Bobrowniki, Chrostkowo oraz Tłuchowo ze względu na nieporównywalny potencjał ludzki (odpowiednio 3.093, 2.851 i 4.656 mieszkańców wg stanu na dzień 31.12.2020 r.). Z kolei z powodu zbyt dużego potencjału ludzkiego w analizie nie uwzględniono gminy Lipno (14.283 mieszkańców). A zatem Miasto i Gmina Skępe (7.470) zostanie zestawiona z Miastem i Gminą Dobrzyń nad Wisłą (7.505), Gminą Kikół (7.050) oraz Gminą Wielgie (6.712). Należy pamiętać, że pomimo tego gminy te i tak różnią się wieloma czynnikami, które stymulują ich rozwój (np. bonitacja gleby, położenie komunikacyjne, rodzaj infrastruktury technicznej) nie mniej taki wybór grupy porównawczej wydaje się najbardziej uzasadniony.

Kolejną kwestią pozostaje odpowiedni dobór wskaźników, który pozwoli na ukazanie trendów panujących na terenie danej jednostki. W niniejszym pracowniu postanowiono zastosować wskaźniki o charakterze demograficznym oraz ekonomiczno – gospodarczym. Ze względu na dostępność danych statystycznych analiza obejmie lata 2016 – 2020, zaś wartości poszczególnych wskaźników zostaną przeliczone w stosunku do 1000 mieszkańców, co zapewnia porównywalność przedstawionych danych.

Wśród wskaźników demograficznych zostaną przedstawione przyrost naturalny oraz saldo migracji. Każdy z tych wskaźników po części prezentuje warunki życia w danej gminie, które mogą być korzystne i skłaniać do zakładania rodzin oraz osiedlania się nowych mieszkańców bądź determinują zachowania skrajnie odmienne.

**Tab. 1 Przyrost naturalny na 1000 mieszkańców w wybranych gminach w latach 2016-2020**

Gmina	Rok 2016	Rok 2017	Rok 2018	Rok 2018	Rok 2020
Skępe	-0,53	-0,40	-2,25	-1,59	-6,27
Dobrzyń nad Wisłą	-0,39	-1,55	-1,96	-2,09	-4,23
Kikół	-2,35	-1,12	-2,80	-1,27	-0,99
Wielgie	-1,47	0,15	-3,27	-1,19	-1,80

Źródło: Bank Danych Lokalnych (<https://bdl.stat.gov.pl>)

W okresie objętym analizą w każdej z porównywanych gmin wartość wskaźnika przyrostu naturalnego kształtowała się na mało optymistycznym poziomie. Najmniej niekorzystnie pod tym względem przedstawiała się sytuacja w gminach Kikół i Wielgie. We wszystkich czterech gminach w całym okresie objętym analizą wskaźnik ten przyjmował wartości ujemne. Na tle wskazanych jednostek gmina Skępe, podobnie jak gmina Dobrzyń nad Wisłą charakteryzują się dynamicznym ujemnym wzrostem wartości tego wskaźnika w ostatnim roku objętym analizą. Analizując wskazane dane statystyczne należy zaznaczyć, że wskaźnik ten w skali całego kraju kształtuje się na niekorzystnym poziomie (przykładowo w 2020 roku wartość tego wskaźnika dla Polski wyniosła -3,18). Oczywiście przyczyn tego stanu rzeczy jest wiele jednakże upraszczając jako mające największy wpływ należy wymienić: niekorzystna sytuacja ekonomiczna wielu rodzin, upowszechnianie modelu rodziny 2+1, zwiększona aktywność zawodowa oraz zmieniająca się struktura demograficzna skutkująca zmniejszaniem liczby osób w wieku rozrodczym. Również nie bez wpływu pozostawała pandemia COVID-19, która przyczynia się do zwiększonej śmiertelności. Widać to doskonale w przypadku wskaźnika liczby zgonów na 1000



mieszkańców, który w gminie Skępe w latach 2016-2019 oscylował na poziomie 10,10 – 10,78, zaś w 2020 roku wzrósł do poziomu 12,45.

**Tab. 2 Saldo migracji na 1000 mieszkańców w wybranych gminach w latach 2016-2020**

Gmina	Rok 2016	Rok 2017	Rok 2018	Rok 2019	Rok 2020
Skępe	-0,39	-3,82	-6,22	-2,91	-3,75
Dobrzyń nad Wisłą	-8,61	-9,45	-7,30	-6,59	-6,40
Kikół	-5,00	-6,27	-7,16	-4,22	-7,23
Wielgie	0,88	1,03	-8,76	1,20	-4,32

Źródło: Bank Danych Lokalnych (<https://bdl.stat.gov.pl>)

W badanym okresie wartość wskaźnika w zasadzie nie przyjmowała wartości dodatnich. Wyjątkiem jest sytuacja w gminie Wielgie, na terenie której w latach 2016, 2017 i 2019 więcej osób zamieszkało niż opuściło na stałe jej terytorium. Należy zaznaczyć, że w tym zestawieniu Skępe na tle innych gmin nie prezentuje się najgorzej, gdyż w ostatnich latach mniej korzystne wartości wskaźnik przyjmował w gminach Kikół i Dobrzyń nad Wisłą, zaś w 2018 i 2020 roku również w gminie Wielgie. porównując przedstawione powyżej dane należy podkreślić, że podobnie jak we wcześniejszych analizach zgodnie z metodologią przyjętą przez GUS dane meldunkowe nie obejmują osób zameldowanych na pobyt czasowy, co nieco zafałszowuje obraz ruchów migracyjnych we wskazanych gminach.

Demografia jest tylko jedną z płaszczyzn, na której jest możliwe porównywanie sytuacji rozwojowej poszczególnych gmin. Wśród wskaźników o charakterze ekonomiczno – gospodarczym analiza zostanie przeprowadzona w oparciu o wskaźniki dochodów własnych w przeliczeniu na 1 mieszkańca, wydatków

majątkowych w przeliczeniu na 1 mieszkańca oraz dochodów z CIT w przeliczeniu na 1 mieszkańca (wg faktycznego miejsca zamieszkania) w zł.

Zgodnie z art. 4 ustawy z dnia 13 listopada 2003 r. o dochodach jednostek samorządu terytorialnego źródłami dochodów własnych gminy są wpływy z podatków (od nieruchomości, rolnego, leśnego, od środków transportowych, dochodowego od osób fizycznych, opłacanego w formie karty podatkowej, od spadków i darowizn, od czynności cywilnoprawnych), wpływy z dodatkowego zobowiązania podatkowego związanego z unikaniem opodatkowania, wpływy z opłat (skarbowej, targowej, miejscowej, uzdrowskiej i od posiadania psów, reklamowej, eksploatacyjnej, innych stanowiących dochody gminy, uiszczanych na podstawie odrębnych przepisów), dochody z majątku gmin, spadki, zapisy i darowizny na rzecz gminy, dochody z kar pieniężnych i grzywien określonych w odrębnych przepisach, 5,0% dochodów uzyskiwanych na rzecz budżetu państwa w związku z realizacją zadań z zakresu administracji rządowej oraz innych zadań zleconych ustawami, odsetki od pożyczek udzielanych przez gminę, odsetki od nieterminowo przekazywanych należności stanowiących dochody gminy, odsetki od środków finansowych gromadzonych na rachunkach bankowych gminy, dotacje z budżetów innych jednostek samorządu terytorialnego oraz inne dochody należne gminie na podstawie odrębnych przepisów.

**Tab. 3 Dochody własne wybranych gmin w przeliczeniu na 1 mieszkańca w latach 2016-2020**

Gmina	Rok 2016	Rok 2017	Rok 2018	Rok 2019	Rok 2020
Skępe	1 381,55 zł	1 540,35 zł	1 527,05 zł	1 723,05 zł	2 127,45 zł
Dobrzyń nad Wisłą	1 372,91 zł	1 473,34 zł	1 486,28 zł	1 804,91 zł	2 002,33 zł
Kikół	981,02 zł	1 112,94 zł	1 195,64 zł	1 397,46 zł	1 424,72 zł
Wielgie	1 232,18 zł	1 227,72 zł	1 249,61 zł	1 385,53 zł	1 619,84 zł

Źródło: Bank Danych Lokalnych (<https://bdl.stat.gov.pl>)

W badanym okresie wartość tego wskaźnika w przypadku Miasta i Gminy Skępe wykazywała trend wzrastający osiągając kulminację w roku 2020. Podobnie było w przypadku innych gmin objętych analizą porównawczą. Należy również zwrócić uwagę, że w całym badanym okresie to właśnie gmina Skępe charakteryzowała się najwyższą wartością tego wskaźnika.

Wysoki udział dochodów własnych w dochodach gminy stwarza jej szereg możliwości rozwojowych, pozwala na prowadzenie inwestycji oraz zapewnienie niezbędnego wkładu własnego do przedsięwzięć realizowanych z udziałem środków zewnętrznych. Jednocześnie w wielu programach pomocowych wartość wskaźnika brana jest pod uwagę przy kalkulowaniu wartości procentowej dofinansowania, jak również jest jednym z kryterium punktowych oceny projektów, co przyczynia się do ograniczenia możliwości otrzymania dofinansowania.

Kolejny wskaźnik jakim są wydatki majątkowe gmin świadczy o możliwościach inwestycyjnych przekładających się bezpośrednio na rozwój danej jednostki, a wynika to przede wszystkim z faktu, że wydatki majątkowe zazwyczaj w 100% odpowiadają wydatkom związanym z realizacją inwestycji.

**Tab. 4 Wydatki majątkowe wybranych gmin w przeliczeniu na 1 mieszkańca w latach 2016-2020**

Gmina	Rok 2016	Rok 2017	Rok 2018	Rok 2019	Rok 2020
Skępe	205 zł	613 zł	1321 zł	608 zł	1 058 zł
Dobrzyń nad Wisłą	138 zł	953 zł	1436 zł	287 zł	851 zł
Kikół	119 zł	176 zł	500 zł	429 zł	145 zł
Wielgie	334 zł	493 zł	558 zł	481 zł	559 zł

Źródło: Bank Danych Lokalnych (<https://bdl.stat.gov.pl>)

Miasto i Gmina Skępe każdego roku objętym analizą na cele majątkowe wydatkowała kwotę ponad 200 zł w przeliczeniu na 1 mieszkańca, zaś w 2018 r. i 2020 wartość tego wskaźnika przekroczyła 1 tys. zł. Skępe w każdym roku analizy zajmuje wysoką pozycję, a nawet lideruje od 2019 roku.

Można zaobserwować, że nie zachodzi korelacja pomiędzy poszczególnymi gminami w odniesieniu do kolejnych lat objętych analizą, co oznacza, że realizacja tych wydatków uzależniona jest bezpośrednio od możliwości jednostki w danym okresie oraz aktualnych potrzeb inwestycyjnych, a także jest warunkowana projektami realizowanymi ze środków zewnętrznych.

Podatnikami podatku dochodowego od osób prawnych zwanego CIT są osoby prawne, a także spółki kapitałowe w organizacji oraz jednostki organizacyjne niemające osobowości prawnej, gminom zaś z tytułu tego podatku przysługują udziały.

**Tab. 5 Dochody z CIT wybranych gmin w przeliczeniu na 1 mieszkańca (wg faktycznego miejsca zamieszkania) w latach 2016-2020**

Gmina	Rok 2016	Rok 2017	Rok 2018	Rok 2019	Rok 2020
Skępe	4,66 zł	1,07 zł	3,95 zł	6,23 zł	3,72 zł
Dobrzyń nad Wisłą	1,12 zł	1,16 zł	1,85 zł	1,31 zł	2,10 zł
Kikół	3,46 zł	2,64 zł	2,06 zł	2,67 zł	2,46 zł
Wielgie	1,69 zł	5,16 zł	2,51 zł	2,01 zł	0,91 zł

Źródło: System Analiz Samorządowych (<https://www.systemanaliz.pl/prezentacja>) oraz portal Ministerstwa Finansów (<https://www.gov.pl/web/finanse>)

W przypadku grupy porównawczej poddanej analizie można zauważyć, że brak jest stałego trendu, którym charakteryzowałby się ten wskaźnik. Przekładowo dla Skępego jego wartość w 2017 roku wyniosła 1,07 zł na 1 mieszkańca, zaś dwa lata później już 6,23 zł na 1 mieszkańca, by w kolejnym roku osiągnąć poziom 3,72 zł na 1 mieszkańca. Jednakże biorąc pod uwagę dane sumaryczne to w latach 2016-2020 to gmina Skępe charakteryzowała się największą wartością tych dochodów w przeliczeniu na 1 mieszkańca.

Analiza wykazuje, że to właśnie na terenie gminy Skępe funkcjonuje największa ilość podmiotów będących płatnikami podatku CIT bądź też podmioty tej grupy generują najwyższe dochód właśnie na terenie tej gminy.

Jak wskazuje powyższa analiza trudne jest porównywanie statystyczne poszczególnych gmin, gdyż różnią się one wewnątrznie, a uwarunkowania te determinują różne kierunki rozwoju jednostek nawet ze sobą sąsiadujących. Przykładem mogą tu być gminy Dobrzyń nad Wisłą i Wielgie, których dochody własne są determinowane przez dodatkowe podatki pochodzące z istniejących

budowli (odpowiednio elektrownie wiatrowe oraz sieć gazowa). Większe dochody pozwalają z kolei zintensyfikować działania inwestycyjne. Nie mniej należy stwierdzić, że przeprowadzana analiza wskazuje, że sytuacja społeczno – gospodarcza Miasta i Gminy Skępe nie przedstawia się gorzej na tle innych gmin o podobnym potencjale, a na niektórych płaszczyznach obraz ten przedstawia się jeszcze lepiej. Daje to podstawy do dalszego harmonijnego rozwoju gminy w przyszłości.

## II. Informacje Finansowe

### 1) Stan finansów miasta i gminy

Zgodnie z ustawą o finansach publicznych, budżetem gminy jest roczny plan dochodów i wydatków, oraz jego przychody i rozchody. Jest on uchwalany na rok budżetowy, który jest tożsamy z rokiem kalendarzowym. Co roku jest on przyjmowany oraz zmieniany uchwałami organu stanowiącego jednostki oraz zarządzeniami organu wykonawczego.

Budżet jest najważniejszym dokumentem determinującym funkcjonowanie samorządu, określającym sposób i cele wydatkowania środków publicznych, oraz pośrednio określającym założone kierunki rozwojowe.

Sytuację finansową gminy opisuje się przy wykorzystaniu szeregu specjalistycznych wskaźników.

W przypadku Miasta i Gminy Skępe wartość tych wskaźników wg stanu na dzień 31.12.2021 r. przedstawia się następująco:

Lp.	Opis Wskaźnika	Wartość w %
1.	udział dochodów własnych w dochodach ogółem	28,07%
2.	udział wydatków majątkowych w wydatkach ogółem	13,71%
3.	zadłużenie ogółem	18.207.423,00 zł
4.	poziom wolnych środków	4.028.214,26 zł
5.	wykonanie dochodów	101,67%

Lp.	Opis Wskaźnika	Wartość w %
6.	wykonanie wydatków	90,36%
7.	wynik (nadwyżka lub deficyt)	3.610.924,59 zł
8.	dotacje rozwojowe pozyskane spoza budżetu gminy	2.272.706,69 zł
9.	pozostałe dotacje	5.226.675,03 zł
10.	dochody z majątkowe w tym:	7.422.489,64 zł
	- dochody ze sprzedaży majątku	160.672,63 zł

Na dochody budżetu oprócz dochodów własnych składają się także subwencje oraz dotacje.

## 2) Wykonanie budżetu miasta i gminy

Dochody gminy w roku 2021 w stosunku do planu wykonano 101,67 %.

Szczegółowe dochody budżetu przedstawiają się następująco:

- subwencje w ogólnym budżecie stanowią kwotę 12.189.193,00 zł tj. 23,60 % dochodów wykonanych,
- dotacje celowe zadań zleconych z zakresu administracji rządowej w ogólnym budżecie stanowią kwotę 13.907.451,31 zł tj. 26,93 % dochodów wykonanych,
- dotacje celowe otrzymane z budżetu państwa na realizację własnych zadań bieżących gmin (związków gmin) w ogólnym budżecie stanowią kwotę 11.054.047,88 zł tj. 21,40 % dochodów wykonanych,



- dochody pozostałe w ogólnym budżecie stanowią kwotę 14.497.713,49 zł tj. 28,07 % dochodów wykonanych.

Wydatki gminy w roku 2021 w stosunku do zakładanego planu zostały zrealizowane w 90,36 %. Wydatki budżetu mogą być zrealizowane w formie wydatków bieżących, bądź majątkowych (inwestycyjnych). Wydatki bieżące stanowią 86,29 % wydatków ogólnych, zaś 13,71 % to wydatki inwestycyjne.

### 3) Wykonanie wydatków inwestycyjnych/majątkowych

W roku 2021 wydatki inwestycyjne po stronie planu wyniosły 9.007.581,63 zł, zaś wykonanie 6.588.298,20 zł tj. 73,14% planu.

Wydatki inwestycyjne w 2021 roku

Lp.	Nazwa inwestycji	Plan wydatków	Wydatki poniesione	Poziom wydatkowania (%)
1.	Budowa sieci wodociągowej na terenie Miasta i Gminy Skępe w miejscowościach: Skępe, Żagno, Józefkowo i Wioska	604.000,00	603.513,60	99,92
2.	Budowa sieci wodociągowej na terenie miejscowości Wólka	15.000,00	0,00	0,00
3.	Budowa kolektora burzowego na ulicy Kościelnej w Skępem	29.200,00	8.675,20	29,71

Lp.	Nazwa inwestycji	Plan wydatków	Wydatki poniesione	Poziom wydatkowania (%)
4.	Przebudowa skrzyżowania drogi gminnej - ulicy Grzybowej z drogą krajową Nr 10	12.000,00	0,00	0,00
5.	Modernizacja chodnika przy ulicy Dworcowej w Skępem	5.000,00	4.305,00	86,10
6.	Przebudowa drogi gminnej Babie Ławy-Czermno	132.000,00	131.976,54	99,98
7.	Przebudowa drogi gminnej nr 170339C, 170321C w miejscowości Czarny Las	324.000,00	292.562,14	90,30
8.	Przebudowa drogi gminnej nr w miejscowości Żuchowo	14.000,00	14.000,00	100
9.	Przebudowa drogi Kierz-Narutowo	10.000,00	10.000,00	100
10.	Przebudowa drogi Żagno-Pokrzywnik	25.000,00	4.300,00	17,20

Lp.	Nazwa inwestycji	Plan wydatków	Wydatki poniesione	Poziom wydatkowania (%)
11.	Przebudowa i modernizacja dróg dojazdowych na terenie miejscowości Wioska	15.000,00	14.500,00	96,67
12.	Przebudowa ul. Rynek, ul. Krótkiej oraz części ul. Świerkowej w Józefkowie	549,00	548,58	99,92
13.	Przebudowa ulicy Dobrzyńskiej i Rynek w Skępem	40.000,00	0,00	0,00
14.	Przebudowa ulicy Sportowej w Skępem	24.000,00	23.500,00	97,92
15.	Modernizacja istniejącego pomostu kąpielowo-wypoczynkowego zlokalizowanego przy plaży miejskiej w Skępem	15.000,00	13.084,10	87,23
16.	Budowa siedziby Miejsko-Gminnego Ośrodka Pomocy Społecznej w Skępem	179.883,00	163.382,71	90,83

Lp.	Nazwa inwestycji	Plan wydatków	Wydatki poniesione	Poziom wydatkowania (%)
17.	Infostrada Kujaw i Pomorza 2.0	89.811,79	12.082,91	13,45
18.	Modernizacja systemu centralnego ogrzewania wraz z wymiana źródła ciepła w budynku remizy Ochotniczej Straży Pożarnej w Skępem	73.000,00	72.300,00	99,04
19.	Budowa dachu na budynku Szkoły Podstawowej w Skępem	360.000,00	5.200,00	1,44
20.	Dostosowanie pomieszczeń do potrzeb prowadzenia Klubu Seniora	48.516,84	48.500,00	99,97
21.	Budowa sieci kanalizacyjnej na ulicach Polnej, Widok, Widokowej, Kujawskiej, Sportowej, Kwiatowej, Płockiej, 21 Stycznia, Poziomkowej, Storczykowej, Piaskowej, Kalinowej,	2.400.001,00	2.087.130,61	86,96

Lp.	Nazwa inwestycji	Plan wydatków	Wydatki poniesione	Poziom wydatkowania (%)
	Jaśminowej oraz w miejscowości Józefkowo			
22.	Przebudowa i modernizacja przepompowni ścieków na ul. Dworcowej	300.000,00	0,00	0,00
23.	Przebudowa i modernizacja przepompowni ścieków na ul. Plażowej	300.000,00	0,00	0,00
24.	Przebudowa i modernizacja przepompowni ścieków na ul. Polnej	300.000,00	0,00	0,00
25.	Budowa oświetlenia ulicznego w miejscowości Skępe, ul. Plażowa	35.000,00	28.675,04	81,93
26.	Zakup kosiarki bijakowej	31.120,00	31.119,00	100
27.	Zakup traktora ogrodowego	17.000,00	15.699,00	92,35
28.	Rozbudowa, modernizacja i wyposażenie świetlicy	608.500,00	3.243,77	0,53

Lp.	Nazwa inwestycji	Plan wydatków	Wydatki poniesione	Poziom wydatkowania (%)
	wiejskiej w Wiosce wraz z infrastrukturą towarzyszącą			
<b>Razem</b>		<b>6.007.581,63</b>	<b>3.588.298,20</b>	<b>59,73</b>
	Objęcie udziałów Społecznej Inicjatywy Mieszkaniowej „KZN-Toruński” Sp. z o.o. - Środki Rządowego Funduszu Rozwoju Mieszkalnictwa na	3.000.000,00	3.000.000,00	100,00
<b>Razem</b>		<b>9.007.581,63</b>	<b>6.588.298,20</b>	<b>73,14</b>

### 1. Budowa sieci wodociągowej na terenie Miasta i Gminy Skępe w miejscowościach: Skępe, Żagno, Józefkowo i Wioska

Inwestycja polega na budowie sieci wodociągowej wraz z przyłączami od sieci głównej do studni wodomierzowej. Docelowo planowane jest wybudowanie około 14 km sieci i około 100 sztuk przyłączy w różnych miejscowościach zlokalizowanych na terenie Miasta i Gminy Skępe. W 2021 roku została wydatkowana kwota 603.513,60 zł z tytułu aktualizacji dokumentacji projektowej, która pozwoliła na rozpisanie postępowania i wybór Wykonawcy, a także z tytułu pierwszej płatności dla realizatora robót budowlanych. Realizacja zadania zakończy się w 2022 roku, a jego całkowita wartość wyniesie 1.510.000,00 zł, z czego 1.500.000.00 zł stanowi dofinansowanie w ramach Rządowego Funduszu Inwestycji Lokalnych.

## **2. Budowa sieci wodociągowej na terenie miejscowości Wólka**

Inwestycja przewiduje budowę nowej sieci na terenach silnie rozwijającego się budownictwa tj. obszarach gdzie powstają nowe działki budowlane bądź w przyszłości będą lokalizowane nowe przedsięwzięcia z zakresu budownictwa mieszkaniowego jednorodzinne. Obszar inwestycji obejmować będzie część miejscowości Wólka. Długość wybudowanej sieci wyniesie ok. 1,5 km. W 2021 roku rozpoczęto przygotowania planistyczne, jednakże z tego tytułu nie zostały poniesione żadne koszty.

## **3. Budowa kolektora burzowego na ulicy Kościelnej w Skępem**

Budowa kolektora burzowego będzie polegać na ułożeniu nowej rury pcv o większej średnicy, dającej podwyższoną przepuszczalność wód opadowych podczas nawalnych opadów. Na końcu kanału burzowego zostanie zainstalowany separator. Planowany koszt inwestycji to kwota 49.200,00 zł. Kwota wydatkowana w 2021 r. to 8.675,20 zł.

## **4. Budowa skrzyżowania drogi gminnej – ulicy Grzybowej z drogą krajową**

### **Nr 10**

Zadanie będzie polegało na wykonaniu robót budowlanych dzięki którym ulica Grzybowa uzyska połączenia z drogą serwisową drogi krajowej Nr 10 w 2021 r. nie zostały poniesione jednak żadne koszty.

## **5. Modernizacja chodnika przy ulicy Dworcowej w Skępem**

Zadanie polegać będzie na modernizacji chodnika na odcinku około 370 mb, prawa strona pasa drogowego. Zakłada się utrzymanie obecnej szerokości chodnika, tj. 1,5 m szerokości. W ramach zadania zostanie wykonana nowa podbudowa oraz nawierzchnia z kostki betonowej wraz z okrawężnikowaniem. Planowany koszt inwestycji to 145.000,00 zł. W 2021 roku przeprowadzono jedno postępowanie mające na celu wyłonienie wykonawcy robót budowlanych, które zakończyło się

wynikiem negatywnym, gdyż cena najkorzystniejszej oferty przekraczała kwotę zabezpieczoną w budżecie Miasta i Gminy Skępe. Dlatego też kolejne postępowania mające na celu wyłonienie wykonawcy robót budowlanych zostało rozpisane w 2022 roku. W 2021 roku wydatkowani kwotę 4.305,00 zł z tytułu opracowania dokumentacji projektowej będącej podstawą wszczętych postępowań w sprawie udzielania zamówienia publicznego.

## **6. Przebudowa drogi gminnej Babie Ławy – Czermno**

Zadanie polegało na zakupie kruszywa drogowego oraz wykonania podbudowy na odcinku 722 mb przedmiotowej drogi. i zostało ono realizowane wspólnie z Nadleśnictwem Skrwilno. Cała inwestycja kosztowała 131.976,54 zł, a kwota dofinansowania ze strony Nadleśnictwa wyniosła 125 000,00 zł.





## 7. Przebudowa drogi gminnej nr 170339C, 170321C w miejscowości Czarny

### Las

Przebudowana drogi posiada długość 0,5 km i szerokość 4m. Dodatkowo wykonane zostały utwardzone pobocza. Jezdnia wykonana została z masy bitumicznej o łącznej grubości 6 cm na pełnej podbudowie. Koszt inwestycji to kwota **292.562,14** zł. Zadanie częściowo dofinansowane z Funduszu Ochrony Gruntów Rolnych.



## **8. Przebudowa drogi gminnej w miejscowości Żuchowo**

W ramach przebudowy zostanie wykonana nowa nawierzchnia bitumiczna na odcinku około 0,65 km i szerokości 4 m. Przebudowie ulegną również pobocza oraz skrzyżowania wraz ze zjazdami. Szacunkowy koszt inwestycji przewidzianej do realizacji na lata 2020-2023 to kwota 265.100,00 zł. W 2021 rok wydatkowano kwotę 14.000,00 zł na dokumentację projektową.

## **9. Przebudowa drogi Kierz –Narutowo**

W ramach zadania planuje się wykonać przebudowę drogi o długości około 2,3 km. Droga zostanie wykonana na pełnej podbudowie z dwóch warstw masy bitumicznej tj. warstwy profilowej i ścieralnej oraz utwardzone zostaną pobocza. Przewidywana szerokość drogi wynosi 4 m, a poboczy 0,75 m. Szacunkowy koszt inwestycji na lata 2014 - 2023 to kwota 85.000,00 zł, zaś na 2021 roku wydatkowano kwotę 10.000,00 zł.

## **10. Przebudowa drogi Żagno – Pokrzywnik**

W ramach inwestycji zostanie wykonany projekt na przebudowę drogi gminnej Żagno - Pokrzywnik. Przewidywana długość odcinka drogi będzie wynosiła 1100 mb,, szerokość drogi 4 m i będzie wykonana na pełnej podbudowie o nawierzchni asfaltowej. Zostanie wykonane również pobocze z kruszywa łamanego. W 2021 wydatkowano kwotę 4.300,00 zł.

## **11. Przebudowa i modernizacja dróg dojazdowych na terenie miejscowości**

### **Wioska**

Zadanie polega na przebudowie dróg osiedlowych na terenie miejscowości Wioska o długości ok. 0,5 km w technologii kostki brukowej. W roku 2021 przeprowadzono działania planistyczne, na które wydatkowano kwotę 14.500,00 zł, zaś na rok 2022 planowane jest wybór wykonawcy oraz realizacja przedsięwzięcia. Inwestycja została

dofinansowana w ramach Rządowego Funduszu Inwestycji Lokalnych kwotą w wysokości 300.000,00 zł.

## **12. Przebudowa ul. Rynek, ul. Krótkiej oraz części ul. Świerkowej w Józefkowie**

W ramach zadania przewiduję się wykonanie około 150 m drogi w miejscowości Józefkowo. Zostanie wykonana jezdnia z masy bitumicznej na pełnej podbudowie oraz pobocza z kruszywa. Szerokość drogi wyniesie od 4 do 5 m. Szacunkowy koszt inwestycji przewidzianej do realizacji na lata 2020-2021 to kwota 172.745,00 zł. Wartość wydatkowana w 2021 rok to kwota 548,58 zł.

## **13. Przebudowa ulicy Dobrzyńskiej i Rynek w Skępem**

W ramach zadania zostanie wykonany projekt na przebudowę ul. Dobrzyńskiej i Rynek w Skępem. Przewidziana długość odcinka drogi będzie wynosiła 400 mb., szerokość od 5 do 6 m, o nawierzchni asfaltowej. Zostanie wykonane odwodnienie z włączeniem kolektora do Jeziora Małego. Przebudowie ulegną również chodniki oraz przystanek PKS. .

## **14. Przebudowa ulicy Sportowej w Skępem**

W ramach inwestycji ustalono przebieg granic i wykonano dokumentacją projekt na budowę ul. Sportowej w Skępem. Przewidziana długość odcinka drogi będzie wynosiła 700 mb., szerokość 5 m, wykonana na pełnej podbudowie o nawierzchni asfaltowej. Zostanie również wykonane odwodnienie z włączeniem kolektora do rzeki Czernicy przy ul. Kujawskiej. Wartość wydatkowana w 2021 rok to kwota 23.500,00 zł.

## **15. Modernizacja istniejącego pomostu kąpielowo-wypoczynkowego zlokalizowanego przy plaży miejskiej w Skępem**

Inwestycja polega na kompleksowej modernizacji istniejącego pomostu obejmującej wymianę poręczy, drabinek oraz pokładu, a także wymianę lub naprawę słupów.

Realizacja inwestycji planowana jest w 2022 roku, zaś w roku 2021 wydatkowano

kwotę 13.084,10 zł z tytułu wykonania dokumentacji projektowej. Inwestycja dofinansowana jest kwotą w wysokości 250.000,00 zł w ramach Rządowego Funduszu Inwestycji Lokalnych.

## **16. Budowa siedziby Miejsko-Gminnego Ośrodka Pomocy Społecznej w Skępem.**

Przedsięwzięcie polega na wyburzeniu budynku mieszkalno-administracyjnego oraz gospodarczego znajdujących się na działce nr 154/2 oraz budowie na bazie tak przygotowanej nieruchomości nowego obiektu, który będzie stanowił siedzibę Miejsko-Gminnego Ośrodka Pomocy Społecznej w Skępem. Koncepcja zakłada budowę parterowego budynku, w którym będą znajdować się wszystkie pomieszczenia biurowe oraz zaplecze gospodarcze niezbędne do funkcjonowania obiektu oraz obsługi interesantów. W 2021 roku zakończone zostały działania związane z przygotowaniem dokumentacji projektowej, z zakupem nieruchomości celem powiększenia obszaru przeznaczonego na budowę oraz z rozbiórką istniejących budynków, zaś koszty poniesione z tego tytułu wyniosły 163.382,71 zł. Wartość zadania wyniesie ponad 2 mln zł, zaś 1.170.117,00 zł stanowi dofinansowanie w ramach Rządowego Funduszu Inwestycji Lokalnych.

## **17. Infostrada Kujaw i Pomorza 2.0**

Projekt jest kontynuacją pierwszej edycji projektu pod tą samą nazwą. Głównym elementem bazowym jest potrzeba rozwoju oraz modernizacji i aktualizacji Systemu Informacji Przestrzennej. W ramach projektu możliwym jest także otrzymanie infrastruktury technicznej. Łączne nakłady do poniesienia w związku z tym przedsięwzięciem w latach 2017-2026 szacowane są na kwotę 188.691,18 zł. Kwota wydatkowana w 2021 r. 12.082,91 zł.

## **18. Modernizacja systemu centralnego ogrzewania wraz z wymianą źródła ciepła w budynku remizy Ochotniczej Straży Pożarnej w Skępem**

W ramach zadania oprócz wymiany źródła ciepła wykonano również trzy odrębne obiegi ciepła, co wiązało się ze znaczną przebudową całego systemu. Koszt całego zadania, które zostało wykonane w 2021 roku wyniósł 72.300,00 zł.



## **19. Modernizacja dachu na budynku Szkoły Podstawowej w Skępem**

Zadanie polega na modernizacji dachu na budynku Szkoły Podstawowej w Skępem, co jest konieczne ze względu na jego obecny zły stan techniczny, pojawiające się przecieki zalewające poniżej zlokalizowane sale lekcyjne, co w efekcie prowadzi do ich zniszczenia, jak również do narażenia na uszkodzenie znajdującego się w nich sprzętu. W 2021 roku zakończone zostały prace związane z przygotowaniem dokumentacji projektowej, której koszt wyniósł 5.200,00 zł. Rozpoczęte zostały również prace budowlane, które zostaną zakończone w 2022 roku, a ich koszt wyniesie ponad 300.000,00 zł.

## **20. Dostosowanie pomieszczeń do potrzeb prowadzenia Klubu Seniora**

Przedsięwzięcie polegało na wymianie źródła ciepła oraz malowanie ścian i drzwi w pomieszczeniach, które przeznaczono na funkcjonowanie Klubu Seniora. Zadanie to zostało dofinansowane w ramach Regionalnego Programu Operacyjnego Województwa Kujawsko – Pomorskiego na lata 2014-2020. Kwota wydatkowana w 2021 r. 48.500,00 zł.

## **21. Budowa sieci kanalizacyjnej na ulicach Polnej, Widok, Widokowej, Kujawskiej, Sportowej, Kwiatowej, Płockiej, 21 Stycznia, Poziomkowej, Storczykowej, Piaskowej, Kalinowej, Jaśminowej oraz w miejscowości Józefkowo**

Inwestycja polegała na budowie na terenie Miasta i Gminy Skępe ok. 7 km sieci kanalizacyjnej wraz z przyłączami. W 2019 roku rozstrzygnięto postępowanie o udzielenie zamówienia publicznego na wykonawstwo robót budowlanych oraz na pełnienie kompleksowego nadzoru inwestorskiego nad tymi robotami oraz rozpoczęto realizację przedsięwzięcia, którego realizacja zakończyła się w III kwartale 2021 roku. W ubiegłym roku wydatkowano na cel inwestycji kwotę 2.087.130,61 zł.

Przedsięwzięcie jako część kompleksowego projektu zintegrowanego pn. Modernizacja i rozbudowa systemu gospodarki wodno-ściekowej na terenie Miasta i Gminy Skępe uzyskała dofinansowanie w ramach Regionalnego Programu Operacyjnego Województwa Kujawsko – Pomorskiego na lata 2014-2020.







## **22. Przebudowa i modernizacja przepompowni ścieków na ul. Dworcowej**

Wskazane przepompownie zostały wybudowane ponad 20 lat temu. Długotrwałe użytkowania oraz rozwój systemu i związane z tym zwiększenie obciążenia doprowadziło do znacznego wyeksploatowania obiektów zwiększając ryzyko ich awarii, która może doprowadzić do paraliżu całego systemu odprowadzania ścieków. Nakłady obejmować będą wymianę konstrukcji, wzmocnienie studni oraz montaż nowych bardziej wydajnych pomp, a także nowoczesnego osprzętu, w tym elektronicznego systemu monitoringu pracy przepompowni. Wykonanie zadania przewiduje się na II półroczu 2022 r.

## **23. Przebudowa i modernizacja przepompowni ścieków na ul. Plażowej**

Wskazane przepompownie zostały wybudowane ponad 20 lat temu. Długotrwałe użytkowania oraz rozwój systemu i związane z tym zwiększenie obciążenia doprowadziło do znacznego wyeksploatowania obiektów zwiększając ryzyko ich awarii, która może doprowadzić do paraliżu całego systemu odprowadzania ścieków. Nakłady obejmować będą wymianę konstrukcji, wzmocnienie studni oraz montaż nowych bardziej wydajnych pomp, a także nowoczesnego osprzętu, w tym elektronicznego systemu monitoringu pracy przepompowni. Wykonanie zadania przewiduje się na II półroczu 2022 r.

## **24. Przebudowa i modernizacja przepompowni ścieków na ul. Polnej**

Wskazane przepompownie zostały wybudowane ponad 20 lat temu. Długotrwałe użytkowania oraz rozwój systemu i związane z tym zwiększenie obciążenia doprowadziło do znacznego wyeksploatowania obiektów zwiększając ryzyko ich awarii, która może doprowadzić do paraliżu całego systemu odprowadzania ścieków. Nakłady obejmować będą wymianę konstrukcji, wzmocnienie studni oraz montaż nowych bardziej wydajnych pomp, a także nowoczesnego osprzętu, w tym

elektronicznego systemu monitoringu pracy przepompowni. Wykonanie zadania przewiduje się na II półroczu 2022 r.

## **25. Budowa oświetlenia ulicznego w miejscowości Skępe, ul. Plażowa**

Zadanie polegało na budowie oświetlenia ulicznego w ilości 8 szt. słupów stalowych i opraw na wysokości plaży nad jeziorem Wielkim. Wartość zadania to 28.675,04 zł.

## **26. Zakup kosiarki bijakowej**

Zadanie polegało na zakupie kosiarki bijakowej sfinansowanego ze środków funduszu sołectkiego. Wartość zadania 31.119,00 zł.



## **27. Zakup traktora ogrodowego**

Zadanie polegało na zakupie traktora ogrodowego który służy do koszenia trawy na boiskach i większości terenów zielonych w granicach administracyjnych Miasta i Gminy Skępe. Koszt zakupu wyniósł 15.699,00 zł.



## **28. Rozbudowa, modernizacja i wyposażenie świetlicy wiejskiej w Wiosce wraz z infrastrukturą towarzyszącą**

Zgodnie z rozwiązaniami projektowymi parter budynku służyć będzie zarówno strażakom, jak i wszystkim mieszkańcom sołectwa i gminy. Co do zasady funkcja tych pomieszczeń pozostanie bez zmian. Część budynku służącego celom bojowym tj. garaże zostaną wyposażone w łazienkę. Parter budynku zostanie gruntownie i kompleksowo odnowiony. Dobudowane piętro pełnić będzie funkcje typowe dla świetlic wiejskich. I tak znajdą się tam m.in. sala konferencyjna, sala przeznaczona dla koła gospodyń wiejskich, sala edukacji ekologicznej i kafejka internetowa.

Budynek zyska nowy dach i elewację, zaś jego otoczenie ciągi komunikacyjne. W pierwszej połowie 2021 roku zostały podjęte działania zmierzające do wyboru Wykonawcy, zaś rozpoczęcie właściwego procesu inwestycyjnego rozpoczęło się w drugiej połowie 2021 roku, a jego zakończenie planowane jest na 2022 rok, zaś koszt przedsięwzięcia przekroczy kwotę 2 mln zł. Projekt uzyskał również wsparcie w ramach Regionalnego Programu Operacyjnego Województwa Kujawsko-Pomorskiego na lata 2014-2020 w kwocie 850.000,00 zł. Kwota wydatkowana w 2021 r. – 3.243,77 zł.

Część przedsięwzięć inwestycyjnych jak również wydatków bieżących realizowana była z wykorzystaniem środków zewnętrznych, wśród których wymienić można dotacje rozwojowe oraz pozostałe wsparcie udzielane przez różnorodne instytucje w ramach realizowanych przez nie programów.

### Dotacje rozwojowe w 2021 roku

Lp.	Podmiot udzielający dotacji	Podmiot przekazujący środki finansowe	Program, w ramach którego została przekazana dotacja	Inwestycja lub przedsięwzięcie objęte dotacją	Plan dotacji na 2021 r. w złotych	Wysokość przekazanej dotacji w 2021 r. w złotych	Uwagi  (w tym w zakresie nie zrealizowania założonego planu)
1.	Urząd Marszałkowski Województwa Kujawsko – Pomorskiego	Urząd Marszałkowski Województwa Kujawsko – Pomorskiego	Regionalny Program Operacyjny Województwa Kujawsko – Pomorskiego	Budowa sieci kanalizacyjnej na ulicach Polnej, Widok, Widokowej, Kujawskiej, Sportowej, Kwiatowej, 21	1 117 342,00	1 117 341,87	Różnica jest wynikiem wskazywania planów dochodów w pełnych złotych

			Pomorskiego na lata 2014-2020	stycznia, Płockiej, Poziomkowej, Storczykowej, Piaskowej, Kalinowej, Jaśminowej oraz w miejscowości Józefkowo realizowana w ramach projektu: „Modernizacja i rozbudowa systemu gospodarki wodno- ściekowej na			
--	--	--	----------------------------------	---	--	--	--

				terenie Miasta i Gminy Skępe”			
2.	Urząd Marszałkowski Województwa Kujawsko – Pomorskiego	Urząd Marszałkowski Województwa Kujawsko – Pomorskiego	Program Operacyjny Województwa Kujawsko- Pomorskiego na lata 2014-2020	Infostrada Kujaw i Pomorza 2.0	76 340,55	10 270,47	Mniejsza wartość dotacji wynika z faktu dokonania aktualizacji harmonogramu realizacji przez Urząd Marszałkowski z powodu opóźnień procedur przetargowych

3	Ministerstwo Edukacji i Nauki	Ministerstwo Finansów	Fundusz Przeciwdziałania COVID-19	Laboratoria przyszłości	211 200,00	211 200,00	
4	Ministerstwo Finansów	Kujawsko- Pomorski Urząd Wojewódzki	Fundusz Przeciwdziałania COVID-19	Organizacja telef. Punktu zgłaszania potrzeb transportu i informacji o szczepieniach	25 500,00	25 500,00	
5	Ministerstwo Finansów	Kujawsko- Pomorski Urząd Wojewódzki	Fundusz Przeciwdziałania COVID-19	Finansowanie działań promocyjnych na zwiększenie liczby mieszkańców zaszczepionych	10 000,00	10 000,00	



				przeciwno SARS-CoV-2			
6	Ministerstwo Finansów	Kujawsko-Pomorski Urząd Wojewódzki	Fundusz Przeciwdziałania COVID-19	Transport osób mających trudności w samodzielnym dotarciu do punktów szczepień przeciwno wirusowu SARS-CoV-2 w tym osób niepełnosprawnych	190,34	190,34	
7	Ministerstwo Finansów	Kujawsko-Pomorski Urząd Wojewódzki	Fundusz Przeciwdziałania COVID-19	Wspieraj seniora edycja 2021	21 376,00	21 375,40	Różnica jest wynikiem wskazywania planów

							dochodów w pełnych złotych
8	Urząd Marszałkowski Województwa Kujawsko – Pomorskiego	Urząd Marszałkowski Województwa Kujawsko – Pomorskiego	Regionalny Program Operacyjny Województwa Kujawsko – Pomorskiego na lata 2014-2020	Skępe otwarte na osoby potrzebujące wsparcia w codziennym funkcjonowaniu i niepełnosprawne"- świadczenie usług opiekuńczych i asystenckich	498 680,00	600 000,00	Wyższa kwota dotacji wynika ze zmian zakresu projektu planowanego do realizacji w 2021 roku
9	Urząd Marszałkowski Województwa	Urząd Marszałkowski Województwa	Regionalny Program Operacyjny	Wszystkie maluchy są uzdolnione	202 533,23	198 932,11	

	Kujawsko – Pomorskiego	Kujawsko – Pomorskiego	Województwa Kujawsko – Pomorskiego na lata 2014-2020				
10	Urząd Marszałkowski Województwa Kujawsko – Pomorskiego	Urząd Marszałkowski Województwa Kujawsko – Pomorskiego	Regionalny Program Operacyjny Województwa Kujawsko – Pomorskiego na lata 2014-2020	Wiem więcej, umiem więcej, mogę więcej	77 896,50	77 896,50	
<b>Razem</b>					<b>2 241 058,62</b>	<b>2 272 706,69</b>	

### Pozostałe dotacje w 2021 roku

Lp.	Podmiot udzielający dotacji	Podmiot przekazujący środki finansowe	Program, w ramach którego została przekazana dotacja	Inwestycja lub przedsięwzięcie objęte dotacją	Plan dotacji na 2021 r. w złotych	Wysokość przekazanej dotacji w 2021 r. w złotych	Uwagi  (w tym w zakresie nie zrealizowania założonego planu)
1.	Lasy Państwowe – Nadleśnictwo Skrwilno	Lasy Państwowe – Nadleśnictwo Skrwilno		Zakup ławek	8 000,00	8 000,00	
2.	Lasy Państwowe –	Lasy Państwowe –		Zakup kruszywa	1 000,00	1 000,00	

	Nadleśnictwo Skrwilno	Nadleśnictwo Skrwilno					
3.	Lasy Państwowe – Nadleśnictwo Skrwilno	Lasy Państwowe – Nadleśnictwo Skrwilno		Przebudowa drogi gminnej Babie Ławy – Czermno	125 000,00	125 000,00	
4.	Kancelaria Prezesa rady Ministrów	Ministerstwo finansów	Rządowy Fundusz Inwestycji Lokalnych	Przebudowa i modernizacji dróg dojazdowych na terenie miejscowości Wioska	300 000,00	300 000,00	

5.	Urząd Marszałkowski Województwa Kujawsko – Pomorskiego	Urząd Marszałkowski Województwa Kujawsko - Pomorskiego	Program w zakresie dofinansowania modernizacji dróg dojazdowych do gruntów rolnych	Przebudowa drogi gminnej nr 170339C, 170321C w miejscowości Czarny Las	90 000,00	90 000,00	
6.	Kujawsko – Pomorski Urząd Wojewódzki w Bydgoszczy	Kujawsko – Pomorski Urząd Wojewódzki w Bydgoszczy	Rządowy Fundusz Rozwoju Dróg	Przebudowa ulicy Spółdzielczej w Skępem	0,00	1 395 699,00	

7.	Kancelaria Prezesa rady Ministrów	Ministerstwo finansów	Rządowy Fundusz Inwestycji Lokalnych	Modernizacja istniejącego pomostu kąpielowo – wypoczynkowego zlokalizowanego przy plaży miejskiej w Skępem	250 000,00	250 000,00	
8.	Ministerstwo Rozwoju i Technologii	Ministerstwo finansów	Rządowy Fundusz Rozwoju Mieszkalnictwa	Objęcie udziałów Społecznej Inicjatywy Mieszkaniowej „KZN Toruński” sp. z o.o.	3 000 000,00	3 000 000,00	

9.	Wojewódzki Fundusz Ochrony Środowiska i Gospodarki Wodnej w Toruniu	Wojewódzki Fundusz Ochrony Środowiska i Gospodarki Wodnej w Toruniu	Czyste Powietrze	Uruchomienie i prowadzenie punktu konsultacyjnego	30 000,00	9 000,00	
10.	Wojewódzki Fundusz Ochrony Środowiska i Gospodarki Wodnej w Toruniu	Wojewódzki Fundusz Ochrony Środowiska i Gospodarki Wodnej w Toruniu	Program priorytetowy Azbest 2019- 2020	Demontaż, transport i unieszkodliwianie wyrobów zawierających azbest z terenu Miasta i Gminy Skępe	35 000,00	32 976,03	Niższa kwota otrzymanej dotacji wynika z wagi zutyliзованego azbestu, która nie zawsze odpowiada



							przyjmowanym przelicznikom
11.	Kujawsko- Pomorskie Samorządowe Stowarzyszenie Salutaris	Kujawsko- Pomorskie Samorządowe Stowarzyszenie Salutaris	Darowizna	Pomoc finansowa na usunięcie zniszczeń w parku w Wiosce spowodowanych przez nawałnicę	15 000,00	15 000,00	
<b>Razem</b>					<b>3 854 000,00</b>	<b>5 226 675,03</b>	

#### 4) Wieloletnia Prognoza Finansowa

Podstawowym zadaniem WPF jest określenie zdolności inwestycyjnej i kredytowej Miasta i Gminy Skępe w kontekście realizacji planu inwestycyjnego.

Prezentuje ona limity wydatków określone dla każdego przedsięwzięcia, obejmuje prognozę kwoty długu oraz odzwierciedla wskaźniki zadłużenia na przestrzeni lat objętych prognozą.

Najbardziej istotnym elementem jest prognoza zadłużenia gdyż to ona determinuje możliwości rozwojowe gminy w kolejnych latach.

Prognoza limitu zadłużenia i spłaty rat na dzień 31.12.2021

Rok	Kwota długu	Spłata długu
2021	18 207 423,00 zł	1 442 589,00 zł
2022	17 094 153,00 zł	1 113 270,00 zł
2023	15 624 691,00 zł	1 469.462,00 zł
2024	14 202 621,00 zł	1 422 070,00 zł
2025	12 516 509,00 zł	1 686 112,00 zł
2026	10 730 197,00 zł	1 786 312,00 zł
2027	9 104 885,00 zł	1 625 312,00 zł
2028	5 784 261,00 zł	1 695 312,00 zł
2029	4 308 949,00 zł	1 475 312,00 zł

Rok	Kwota długu	Splata długu
2030	4 308 949,00 zł	1 475 312,00 zł
2031	3 761 583,00 zł	527 366,00 zł
2032	3 302 000,00 zł	459 383,00 zł
2033	2 880 000,00 zł	422 000,00 zł
2034	2 380 000,00 zł	500 000,00 zł
2035	1 880 000,00 zł	500 000,00 zł
2036	1 530 000,00 zł	350 000,00 zł
2037	1 180 000,00 zł	350 000,00 zł
2038	850 000,00 zł	350 000,00 zł
2039	510 000,00 zł	320 000,00 zł
2040	340 000,00 zł	170 000,00 zł
2041	170 000,00 zł	170 000,00 zł
2042	0,00	170 000,00 zł

### **5) Realizacja budżetu obywatelskiego (partycypacyjnego)**

Budżet obywatelski jest ważnym narzędziem polityki lokalnej, gdyż daje możliwość decydowania o wydatkowaniu środków mieszkańcom. W Mieście i Gminie Skępe funkcjonuje on w formie funduszu sołectkiego, który został uregulowany odpowiednią ustawą. W 2021 roku w ramach tego instrumentu wydatkowano kwotę 362.997,39 zł.

Lp.	Nazwa jednostki pomocniczej	Kwota ogółem	Przedsięwzięcia (zadania)	Kwota na dane przedsięwzię cia	Dział / rozdział / paragraf	Plan na 2021 rok	Wykonanie wydatków f. sołeckiego na dzień 31.12.2021r.
1.	Boguchwała	18.122,18	– zakup materiałów do remontu dróg	13.549,18	600 - 60016 § 4210	13.550,00	13.548,73
			– zakup kosiarki bijakowej	1.945,00	900 - 90095 § 6060	1.945,00	1.944,94
			– melioracje – konserwacje gminnych rowów melioracyjnych	2.000,00	010 - 01009 § 4300	2.000,00	2.000,00
			– odśnieżanie dróg gminnych	628,00	600 - 60016 § 4300	628,00	627,89
<b>Razem</b>							<b>18.121,56</b>

2.	Czermno	23.105,78	– zakup materiałów do remontu dróg	19.160,78	600 - 60016 § 4210	19.161,00	19.159,75
			– zakup kosiarki bijakowej	1.945,00	900 - 90095 § 6060	1.945,00	1.944,94
			– odśnieżanie dróg gminnych	500,00	600 - 60016 § 4300	500,00	500,00
			- melioracje – konserwacje gminnych rowów melioracyjnych	1.500,00	010 - 01009 § 4300	1.500,00	1.500,00
<b>Razem</b>							<b>23.104,69</b>
3.	Franciszkowo	14.044,69	– zakup materiałów do remontu dróg	9.344,69	600 - 60016 § 4210	9.345,00	9.343,14
			– zakup kosiarki bijakowej	1.945,00	900 - 90095 § 6060	1.945,00	1.944,94
			– odśnieżanie dróg gminnych	1.000,00	600 - 60016 § 4300	1.000,00	1.000,00

			– melioracje – konserwacje gminnych rowów melioracyjnych	1.485,00	010 - 01009 § 4300	1.485,00	1.484,99
			– organizacja warsztatów i zajęć promujących sołectwo	120,00	921 – 92105 § 4210	120,00	120,00
				150,00	21 – 92105 § 4220	150,00	150,00
<b>Razem</b>							<b>14.043,07</b>
4.	Huta	18.424,22	- zakup materiałów do remontu dróg	16.479,22	600 - 60016 § 4210	16.480,00	16.477,50
			– zakup kosiarki bijakowej	1.945,00	900 - 90095 § 6060	1.945,00	1.944,94
<b>Razem</b>							<b>18.422,44</b>
5.	Jarczewo	22.954,77	– zakup materiałów do remontu dróg	5.509,77	600 - 60016 § 4210	5.510,00	5.506,86
			– zakup kosiarki bijakowej	1.945,00	900 - 90095 § 6060	1.945,00	1.944,94

			– zakup progów zwalniającego wraz z oznakowaniem w celu zamontowania na drodze gminnej w miejscowości Jarczewo	2.000,00	600 - 60016 § 4210	2.000,00	2.000,00
			– zakup sprzętu pożarniczego – ratowniczego dla OSP Jarczewo	3000,00	754 – 75412 § 4210	3.000,00	3.000,00
			– odśnieżanie dróg gminnych	500,00	600 – 60016 § 4300	500,00	500,00
			– przebudowa drogi Kierz – Narzutowo	10.000,00	600 – 60016 § 6050	10.000,00	10.000,00
<b>Razem</b>							<b>22.951,80</b>

6.	Likiec	20.588,81	– zakup materiałów do remontu dróg	16.800,00	600 - 60016 § 4210	16.800,00	16.799,00
			– zakup kosiarki bijakowej	1.945,00	900 - 90095 § 6060	1.945,00	1.944,94
			– odśnieżanie dróg gminnych	1.000,00	600 - 60016 § 4300	1.000,00	1.000,00
			– melioracje – konserwacje gminnych rowów melioracyjnych	843,81	010 – 01009 § 4300	844,00	843,00
<b>Razem</b>							<b>20.586,94</b>
7.	Lubówiec	17.417,43	– zakup materiałów do remontu dróg	9.555,00	600 - 60016 § 4210	9.555,00	9.553,75
			– zakup materiałów i wyposażenia do świetlicy wiejskiej w Lubówc	5.417,43	921 - 92109 § 4210	5.418,00	5.410,00
			– zakup kosiarki bijakowej	1.945,00	900 – 90095 § 6060	1.945,00	1.944,94



			- odśnieżanie dróg gminnych	500,00	600 - 60016 § 4300	500,00	500,00
<b>Razem</b>							<b>17.408,69</b>
8.	Łąkie	34.230,79	- zakup materiałów do remontu dróg	24.730,79	600 - 60016 § 4210	24.731,00	24.729,07
			- zakup kosiarki bijakowej	1.945,00	900 – 90095 § 6060	1.945,00	1.944,94
			- organizacja warsztatów i zajęć promujących sołectwo	80,00 1.000,00	921 - 92105 § 4210 921 - 92105 § 4220	80,00 1.000,00	79,80 779,82
			- pielęgnacja boiska sportowego w Łąkiem	451,00	926 – 92605 § 4210	451,00	450,29
			- odśnieżanie dróg gminnych	500,00	600 – 60016 § 4300	500,00	500,00

			– melioracje – konserwacje gminnych rowów melioracyjnych	5.524,00	010 – 01009 § 4300	5.524,00	5.524,00
<b>Razem</b>							<b>34.007,92</b>
9.	Ławiczek	15.907,25	– zakup materiałów do remontu dróg	13.962,25	600 - 60016 § 4210	13.963,00	13.960,43
			– zakup kosiarki bijakowej	1.945,00	900 - 90095 § 6060	1.945,00	1.944,94
<b>Razem</b>							<b>15.905,37</b>
10.	Moczadła	26.428,19	– zakup materiałów do remontu dróg	21.783,19	600 - 60016 § 4210	21.784,00	21.781,53
			– zakup kosiarki bijakowej	1.945,00	900 - 90095 § 6060	1.945,00	1.944,94
			– melioracje – konserwacje gminnych rowów melioracyjnych	2.000,00	010 – 01009 § 4300	2.000,00	2.000,00

			– odśnieżanie dróg gminnych	700,00	600 – 60016 § 4300	700,00	699,93
<b>Razem</b>							<b>26.426,40</b>
11.	Sarnowo	13.893,67	– zakup materiałów do remontu dróg	11.948,67	600 - 60016 § 4210	11.949,00	11.946,87
			– zakup kosiarki bijakowej	1.945,00	900 - 90095 § 6060	1.945,00	1.944,94
<b>Razem</b>							<b>13.891,81</b>
12.	Rumunki Skępskie	15.705,89	– zakup materiałów do remontu dróg	13.760,89	600 - 60016 § 4210	13.761,00	13.760,14
			– zakup kosiarki bijakowej	1.945,00	900 - 90095 § 6060	1.945,00	1.944,94
<b>Razem</b>							<b>15.705,08</b>
			– zakup kosiarek dla sołectwa Wioska	11.187,94	921- 92109 § 4210	11.188,00	11.187,00

13.	Wioska	27.132,94	- zakup kosiarki bijakowej	1.945,00	900 - 90095 § 6060	1.945,00	1.944,94
			- organizacja warsztatów i zajęć promujących sołectwo	500,00	921 - 92105 § 4210	500,00	500,00
				1.500,00	921 - 92105 § 4220	1.500,00	1.499,32
				500,00	921 - 92105 § 4190	500,00	500,00
			- zakup elementów umundurowania oraz sprzętu ratowniczo – pożarniczego dla OSP Wioska	5.000,00	754 – 75412 § 4210	5.000,00	5.000,00
		- zakup materiałów do remontu dróg	2.000,00	600 - 60016 § 4210	2.000,00	2.000,00	

			- zakup sprzętu AGD w celu wyposażenia świetlicy wiejskiej w Wiosce	3.000,00	921 – 92109 § 4210	3.000,00	3.000,00
			- zakup materiałów do ogrodzenia placu zabaw w sołectwie Wioska	600,00	900 – 90095 § 4210	600,00	599,48
			- eksploatacja kosiarki w celu pielęgnacji terenu wokół świetlicy wiejskiej w Wiosce	900,00	921 – 92109 § 4210	900,00	899,30
<b>Razem</b>							<b>27.130,04</b>
14.	Wólka	40.120,50	- zakup materiałów do remontu dróg	30.175,50	600 - 60016 § 4210	30.176,00	30.174,50
			- zakup kosiarki bijakowej	1.945,00	900 - 90095 § 6060	1.945,00	1.944,94

			– melioracje – konserwacje gminnych rowów melioracyjnych	2.000,00	010 - 01009 § 4300	2.000,00	1.820,40
			– odśnieżanie dróg gminnych	1.000,00	600 - 60016 § 4300	1.000,00	1.000,00
			– zakup elementów pełnego umundurowania dla członków OSP Wólka	5.000,00	754 – 75412 § 4210	5.000,00	5.000,00
<b>Razem</b>							<b>39.939,84</b>
15.	Żagno	33.173,66	– „Przebudowa ul. Rynek, ul. Krótkiej oraz części ul. Świerkowej w Józefkowie”	549,00	600 - 60016 § 6050	549,00	548,58
			– zakup materiałów do remontu dróg	26.706,00	600 - 60016 § 4210	26.706,00	26.705,75

			– zakup kosiarki bijakowej	1.945,00	900 - 90095 § 6060	1.945,00	1.944,94
			– odśnieżanie dróg gminnych	1.000,00	600 - 60016 § 4300	1.000,00	999,95
			– zakup elementów siłowni plenerowej w celu zamontowania na terenie sołectwa Żagno	2.973,66	900 – 90095 § 4210	2.974,00	2.973,66
<b>Razem</b>							<b>33.172,88</b>
16.	Żuchowo	21.746,62	– zakup materiałów do remontu dróg	2.872,00	600 - 60016 § 4210	2.872,00	2.872,00
			– zakup kosiarki bijakowej	1.945,00	900 - 90095 § 6060	1.945,00	1.944,90
			– przebudowa drogi gminnej w miejscowości Żuchowo	14.000,00	600 – 60016 § 6050	14.000,00	14.000,00

			– zakup materiałów do budowy ogrodzenia placu zabaw w sołectwie Żuchowo	500,00	900 – 90095 § 4210	500,00	483,58
			– odśnieżanie dróg gminnych	546,62	600 – 60016 § 4300	547,00	546,60
			– pielęgnacja terenu wokół świetlicy wiejskiej w Żuchowie	255,00	921 – 92109 § 4210	255,00	253,62
			– zakup opału do świetlicy wiejskiej w Żuchowie	1.628,00	921 – 92109 § 4210	1.628,00	1.628,00
<b>Razem</b>							<b>21.728,70</b>
<b>Razem</b>	362.997,39			362.997,39		363.004,00	362.547,23



#### IV. INFORMACJA O STANIE MIENIA KOMUNALNEGO

Powierzchni Miasta i Gminy Skępe wynosi 17.872 ha. Największy udział w powierzchni Miasta i Gminy mają użytki rolne, stanowiące 54,29% terenów.

Powierzchnie leśne oraz grunty zadrzewione stanowią 39,44%, natomiast tereny zabudowane i zurbanizowane to 3,66 % obszaru Miasta i Gminy Skępe.

Funkcjonalna struktura przestrzeni Miasta i Gminy Skępe wpływa na jej strukturę własnościową. Grunty te stanowią własność Skarbu Państwa, Miasta i Gminy Skępe, osób fizycznych, spółdzielni, kościołów, powiatu, województwa oraz osób prawnych. Szczegółowe dane na temat własności gruntów przedstawia zamieszczona poniżej tabela.

Struktura własności gruntów	Powierzchnia(ha)		Udział(%)	
	Miasto	Obszar wiejski	Miasto	Obszar wiejski
Grunty Skarbu Państwa	245	6.040	33	35,29
Grunty Zasobu Własności Rolnej Skarbu Państwa	0	143	0	0,85
Grunty w zarządzie Państwowego Gospodarstwa Leśnego Lasy Państwowe	24	2778	3,48	16,22
Grunty w zarządzie państwowych jednostek organizacyjnych	6	25	0,80	0,16
Pozostałe grunty Skarbu Państwa	215	3094	28,72	18,06
Grunty Skarbu Państwa przekazane w użytkowanie wieczyste	18	35	2,41	0,20
Grunty Miasta i Gminy Skępe	67	249	8,97	1,45
Grunty Miasta i Gminy Skępe przekazane w użytkowanie wieczyste	2	0	0,26	0
Grunty będące własnością samorządowych osób prawnych	0	2	0	0,01

Struktura własności gruntów	Powierzchnia(ha)		Udział(%)	
	Miasto	Obszar wiejski	Miasto	Obszar wiejski
Grunty osób fizycznych	388	10.309	52,08	60,14
Grunty osób fizycznych wchodzące w skład gospodarstw rolnych	152	9.041	20,41	52,79
Grunty osób fizycznych nie wchodzące w skład gospodarstw rolnych	236	1287	31,67	7,51
Grunty spółdzielni	2	0	0,25	0
Grunty kościołów i związków wyznaniowych	8	3	1,05	0,02
Grunty powiatów	7	46	0,93	0,27
Grunty województw	0	3	0	0,02
Grunty pozostałych osób prawnych	8	440	1,05	2,60
<b>Razem:</b>	<b>745</b>	<b>17.127</b>	<b>100</b>	<b>100</b>

Dane o zmianach w stanie mienia komunalnego

Rok 2016

1. Nabycie mienia w drodze cywilno - prawnej
  - a) działka nr ew. 49/1 o pow. 0,0500 ha położona w miejscowości Lubówiec, gmina Skępe, zabudowana budynkiem handlowo -usługowym - z przeznaczeniem na świetlicę wiejską - 45.000,00 zł.
  - b) Nieodpłatne nabycie od Agencji Nieruchomości Rolnych nieruchomości położonych w miejscowości Wioska:
    - ✓ lokalu użytkowo - biurowego o pow. 214,16 m<sup>2</sup> - wartość 187.900,00 zł,
    - ✓ lokal użytkowy - "Przedszkole" o pow. 289,75 ha - wartość 354.700,00 zł
    - ✓ budynek mieszkalny o pow. 124,13 m<sup>2</sup> - wartość 90.000,00 zł

✓ działka nr ew. 33/9 o pow. 0,0656 ha(udział66392/120473) - wartość 4.400,00 zł

✓ działka nr ew. 33/19 o pow. 0,0291 ha - wartość 56.131,00 zł

✓ działka nr ew. 33/8 o pow. 0,4545 ha - wartość 23.753,88 zł

2. Działki przejęte na podstawie decyzji Burmistrza Miasta i Gminy Skępe zgodnie z art. 98 ust. 1 ustawy z dnia 21 sierpnia 1997r. o gospodarce nieruchomościami(Dz. U z 2018r., poz. 2204 ze zm.):

✓ 23/1 o pow. 0,1291 ha położona w miejscowości Wólka

✓ 23/2 o pow. 0,1085 ha położona w miejscowości Wólka

Łączna powierzchnia nabytych nieruchomości w roku 2016 wynosi 0,5992 ha

Rok 2017

3. Nabycie mienia w drodze cywilno - prawnej

a) działka nr ew. 197/1 o pow. 0,0282 ha położona w miejscowości Żagno, gmina Skępe - 2.900,00 zł

b) zamian działki nr ew. 317/2 o pow. 0,0115 ha będącej własnością osoby fizycznej na działkę nr ew. 318/1 o pow. 0,0242 ha będącej własnością Miasta i Gminy Skępe, położonych w mieście Skępe(dopłata 9.263,55 zł na rzecz UMIG Skępe).

c) nieodpłatne nabycie od PKP prawa użytkowania wieczystego gruntu - działki nr ew. 571/3 o pow. 0,5420 ha położonej w miejscowości Czermno - wartość 23.156,88

d) nieodpłatne nabycie od PKP prawa użytkowania wieczystego gruntu - działki nr ew. 67/5 o pow. 0,0455 ha, 67/8 o pow. 0,4854 ha, 791/3 o pow. 0,8270 ha, 67/4 o pow. 0,8727 ha, 791/5 o pow. 1,2976 ha położonych w mieście Skępe - wartość 177.715,35 zł

Łączna powierzchnia nabytych nieruchomości w roku 2017 wynosi 4,1341 ha

4. Nabycie mienia w drodze cywilno - prawnej
  - a) działka nr ew. 265 o pow. 0,0800 ha w mieście Skępe - z przeznaczeniem pod urządzenia infrastruktury technicznej - 32.500,00zł.
  - b) działka nr ew. 264 o pow. 0,0100 ha w mieście Skępe - z przeznaczeniem pod urządzenia infrastruktury technicznej - 4.100,00 zł.
  - c) działka nr ew. 154/2 o pow. 0,0783 ha w mieście Skępe, zabudowana budynkiem po byłym posterunku Policji wraz z garażem - 44.575,20 zł (cena uwzględnia 90% bonifikatę od ceny nieruchomości określonej przez rzeczoznawcę majątkowego przyznanej przez Wojewodę Kujawsko - Pomorskiego).
5. Sprzedaż działki nr ew. 3/65 o pow. 0,0090 ha w miejscowości Wólka, gmina Skępe na poszerzenie sąsiedniej nieruchomości - 2.952,00 zł.
6. Działki przejęte na podstawie decyzji Burmistrza Miasta i Gminy Skępe zgodnie z art. 98 ust. 1 ustawy z dnia 21 sierpnia 1997r. o gospodarce nieruchomościami(Dz. U z 2018r., poz. 2204 ze zm.):
  - ✓ 935/6 o pow. 0,0197 ha położona w mieście Skępe,
  - ✓ 935/4 o pow. 0,0029 ha położona w mieście Skępe,
  - ✓ 938/11 o pow. 0,0246 ha położona w mieście Skępe,
  - ✓ 938/13 o pow. 0,0192 ha położona w mieście Skępe,
  - ✓ 945/6 o pow. 0,0411 ha położona w mieście Skępe,
  - ✓ 945/10 o pow. 0,0067 ha położona w mieście Skępe,
7. Działki przejęte na podstawie decyzji Starosty Lipnowskiego zgodnie z art. 12 ust. 4 pkt 2 ustawy z dnia 10 kwietnia 2003 roku o szczegółowych zasadach przygotowania i realizacji inwestycji w zakresie dróg publicznych (Dz. U z 2018r., poz. 1474 ze zm.):

- ✓ 466/1 o pow. 0,0346 ha położona w miejscowości Żagno
- ✓ 472/1 o pow. 0,0101 ha położona w miejscowości Żagno
- ✓ 187/1 o pow. 0,0331 ha położona w miejscowości Żagno
- ✓ 350/1 o pow. 0,0038 ha położona w miejscowości Żagno
- ✓ 320/1 o pow. 0,0045 ha położona w miejscowości Żagno
- ✓ 196/1 o pow. 0,0029 ha położona w miejscowości Żagno
- ✓ 2163/7 o pow. 0,0077 ha położona w miejscowości Żagno
- ✓ 188/1 o pow. 0,0006 ha położona w miejscowości Żagno
- ✓ 473/1 o pow. 0,0380 ha położona w miejscowości Żagno
- ✓ 2163/5 o pow. 0,0025 ha położona w miejscowości Żagno
- ✓ 174/6 o pow. 0,0040 ha położona w miejscowości Żagno
- ✓ 174/8 o pow. 0,0019 ha położona w miejscowości Żagno
- ✓ 165/3 o pow. 0,0022 ha położona w miejscowości Żagno
- ✓ 166/10 o pow. 0,0157 ha położona w miejscowości Żagno
- ✓ 166/6 o pow. 0,0008 ha położona w miejscowości Żagno
- ✓ 178/1 o pow. 0,0160 ha położona w miejscowości Żagno
- ✓ 179/1 o pow. 0,0219 ha położona w miejscowości Żagno
- ✓ 191/1 o pow. 0,0142 ha położona w miejscowości Żagno
- ✓ 194/1 o pow. 0,1183 ha położona w miejscowości Żagno
- ✓ 166/8 o pow. 0,0017 ha położona w miejscowości Żagno
- ✓ 189/1 o pow. 0,0129 ha położona w miejscowości Żagno
- ✓ 190/1 o pow. 0,0055 ha położona w miejscowości Żagno
- ✓ 192/1 o pow. 0,0447 ha położona w miejscowości Żagno
- ✓ 468/1 o pow. 0,0786 ha położona w miejscowości Żagno
- ✓ 197/3 o pow. 0,1110 ha położona w miejscowości Żagno
- ✓ 196/1 o pow. 0,0029 ha położona w miejscowości Żagno

- ✓ 180/1 o pow. 0,0270 ha położona w miejscowości Żagno
- ✓ 479/1 o pow. 0,0036 ha położona w miejscowości Żagno
- ✓ 180/1 o pow. 0,0270 ha położona w miejscowości Żagno
- ✓ 473/1 o pow. 0,0380 ha położona w miejscowości Żagno
- ✓ 198/1 o pow. 0,0072 ha położona w miejscowości Żagno

8. Nabycie przez zasiedzenie następujących nieruchomości:

- ✓ działki nr ew. 40, 54, 58, 71, 92, 93, 100, 132/1, 142, 146/1, 160/1, 162/3, 167/1, 168/1, 173/1, 173/2, 186, 188, 200, 205, 206, 210, 215, 219, 221, 222, 225, 228, 231, 234, 250, 259, 267, 276, 286, 295, 296, 302, 306, 308, 310, 322, 354, 397, 407, 409, 469 o łącznej powierzchni 11,0253 ha położone w obrębie Żagno,
- ✓ działki nr ew. 6, 13, 17, 27, 58, 73, 80, 98, 100/6, 112/3, 133, 142, 165, 217, 218, 294, 303, 328/3, 342, 349/2, 375, 379, 385, 389, 391 o łącznej powierzchni 9,4975 ha położone w obrębie Jarczewo
- ✓ działki nr ew. 23/1, 23/2, 24, 77, 139 o łącznej powierzchni 4,5700 ha położonych w obrębie Lubówiec
- ✓ działki nr ew. 3, 28/2, 31, 60, 74, 88, 93/3, 136, 167, 187, 215, 217/2, 226, 241, 245/1, 246, 290, 317, 323 o łącznej powierzchni 7,0900 ha położone w obrębie Kukowo
- ✓ działki nr ew. 25, 28, 31 o łącznej powierzchni 1,9800 ha położone w obrębie Wioska
- ✓ działki nr ew. 3/2, 41/6, 42/3, 49, 65, 66, 68, 125, 133, 154, 159, 163, 165, 169, 172, 192/2, 194 o łącznej powierzchni 4,8600 ha położone w obrębie Szczekarzewo

- ✓ działki nr ew. 55, 63, 93, 128/2, 134, 138, 166, 173, 174, 179, 183, 191, 192, 198, 215, 221, 237, 253, 258, 269, 305, 312 o łącznej powierzchni 5,6600 ha położone w obrębie Żuchowo
- ✓ działki nr ew. 2, 7, 34, 42, 57, 61, 70/1, 70/2, 92/5, 92/6, 92/7, 93/3, 97/6, 97/7, 97/8, 983/3, 99/4, 100/9, 106/6, 108/1, 109/1, 110/1, 116/4, 181, 210, 243, 299, 316, 322, 334/1, 334/2, 334/3, 344, 353, 359, 361, 363, 369, 415, 422, 466/3, 476, 479, 483, 485, 487, 491/1, 492, 494, 512/1, 515, 516, 525, 565, 588, 589, 591, 625, 637/2, 637/3, 685, 688, 693, 699, 701, 707, 711, 719, 721, 724 o łącznej powierzchni 21,9900 ha położone w obrębie Czermno
- ✓ działki nr ew. 11/1, 13/1, 13/2, 24/2, 25, 39, 69/3, 75/3, 86, 127, 130, 133/6, 163, 183, 190, 202/1, 216/2, 219/8, 267/1, 311, 335/1, 336/6 475, 484, 512/1 o łącznej powierzchni 12,6008 ha położone w obrębie Boguchwała
- ✓ działki nr ew. 37/1, 37/3, 115, 165, 185/3, 186/1 195/3 196/3, 230/3, 246, 259, 265, 281, 286, 289, 308, 319, 352, 354, 355/1, 359, 361, 381, 409/2, 412, 429, 461/1, 461/2, 502, 511, 543, 555, 568 o łącznej powierzchni 12,2800 ha położone w obrębie Huta
- ✓ działki nr ew. 4, 26, 28, 33, 49, 51, 60, 78, 88/1, 88/2, 95, 109/2, 109/3, 113, 124, 137, 164, 165/2, 169/1, 181/2, 183/2, 245/2, 248/2, 250, 263, 265, 287, 297, 311/2, 321/6, 322/11, 324, 326/2, 326/3, 335, 338, 360/2, 366/2, 393, 394, 417/2, 441, 501, 514, 516, 543, 552/2, 572, 579 o łącznej powierzchni 12,4300 ha położone w obrębie Likiec
- ✓ działki nr ew. 1, 6, 18, 22, 34, 36, 46, 60, 64, 66, 68, 72, 74/1, 78, 110, 136, 184, 193, 195, 257, 402, 424, 434, 481/2, 482, 525, 542, 549, 557, 603, 605, 652/1, 652/2, 660, 730, 764, 783/2, 785/2, 795 o łącznej powierzchni 11,0353 ha położone w obrębie Ławiczek

- ✓ działki nr ew. 8/5, 13, 17, 24, 81/3 96/3, 105, 159, 163/3, 165, 169, 185, 204, 229, 257, 442, 443, 444, 985, 1035, 1073, 1101, 1140, 1217, 1227, 1286, 1357/4, 1361, 1370, 1415, 1425, 1429, 1435, 1447/3, 1479, 1487, 1488, 1524/1, 1543, 1547, 1548, 1549, 1626, 1635/4, 1636, 1655, 1689 o łącznej powierzchni 20,3375 ha położone w obrębie Rumunki Skępskie
- ✓ działki nr ew. 703/5, 704/2, 928, 937/3, 946/2 950/5, 953, 985, 1007, 1293 o łącznej powierzchni 4,0790 ha położone w obrębie 5, miasto Skępe
- ✓ działki nr ew. 298/1, 298/3, 298/4, 351, 365, 379, 405, 434, 447, 489, 1530 o łącznej powierzchni 1,6529 ha położonych w obrębie 4, miasto Skępe

#### Rok 2019

1. Działki przejęte na podstawie decyzji Burmistrza Miasta i Gminy Skępe zgodnie z art. 98 ust. 1 ustawy z dnia 21 sierpnia 1997r. o gospodarce nieruchomościami(Dz. U z 2018r., poz. 2204 ze zm.):

- ✓ 510/17 o pow. 0,0119 ha położona w miejscowości Likiec,

#### Rok 2020

1. Działka nr ew. 728/3 opow. 0,0043 ha położona w mieście Skępe – nabycie darowizną pod przepompownię ścieków.
2. Sprzedaż działki nr ew. 793/13 o pow. 0,1449 ha w mieście Skępe na – 54.661,20 zł.
3. Nabycie działki nr ew. 950/2 o pow. 0,0113 ha położona w mieście Skępe - nabycie pod przepompownię ścieków- 4.972 zł.
4. Nabycie działki nr ew. 25/5 ha o pow. 0,0380 ha położona w mieście Skępe - nabycie pod przepompownię ścieków- 17.500 zł.
5. Nabycie działki nr ew. 467/10 o pow. 0,0062 ha położona w miejscowości Żagno - nabycie pod przepompownię ścieków- 2.700 zł.



6. Zamian działki nr ew. 523/1 o pow. 0,0340ha na działkę nr ew. 521/6 o pow. 0,0340 ha w mieście Skępe- bez rozliczeń finansowych.

7. Nieodpłatne nabycie od Krajowego Ośrodka Wsparcia Rolnictwa:

- działki nr ew. 36/4 o pow. 0,0375 ha w miejscowości Likiec,
- działki nr ew. 375/3 o pow. 0,02 ha w miejscowości Likiec,
- działki nr ew. 1426/4 o pow. 0,11 ha w miejscowości Rumunki Skępskie,
- działki nr ew. 1612 o pow. 0,0498 ha w miejscowości Wólka stanowiące drogi dojazdowe.

Łączna powierzchnia nabytych nieruchomości w roku 2020 wynosi 0,2173 ha

Rok 2021

1. Sprzedaż działek nr ew. 300/7 o pow. 0,0761 ha, nr ew. 300/6 o pow. 0,0872 ha, nr ew. 300/2 o pow. 0,1283 ha położonych w miejscowości Szczekarzewo, gmina Skępe – 77.605,00 zł.
2. Sprzedaż działek nr ew. 300/4 o pow. 0,0741 ha, dz. Nr ew. 300/3 o pow. 0,0771 ha położonych w miejscowości Szczekarzewo, gmina Skępe – 67.940,00 zł.
3. Sprzedaż działki nr ew.300/8 o pow. 0,0835 ha położonej w miejscowości Szczekarzewo, gmina Skępe – 22.700,00 zł.
4. Nabycie działek nr ew. 368/5 o pow. 0,0065 ha, nr ew. 368/8 o pow. 0,0464 ha położonych w miejscowości Likiec, gmina Skępe – 1,23 zł.
5. Nabycie działki nr ew. 155/1 o pow. 0,0600 ha położonej w mieście Skępe, obręb nr 3 - 60.000,00 zł.

## **V. INFORMACJA O REALIZACJI POLITYK, PROGRAMÓW I STRATEGII**

### **1. Strategia Rozwoju**

Rozwój w ujęciu ogólnym polega na pozytywnych przemianach o charakterze ilościowym i jakościowym. Jest to proces opierający się na czynnikach endogenicznych i egzogenicznych. Rozwój lokalny to zharmonizowane i systematyczne działanie społeczności, władzy publicznej oraz pozostałych podmiotów funkcjonujących w danej jednostce terytorialnej, zmierzające do kreowania nowych i poprawy istniejących walorów użytkowych w danej jednostce samorządu terytorialnego, tworzenia korzystnych warunków dla gospodarki oraz zapewnienia ładu przestrzennego i ekologicznego<sup>1</sup>. Rozwój ten zazwyczaj jest ujęty w ramy opracowanych programów rozwojowych szerzej zwanych strategiami.

Zakres i rodzaj tych dokumentów zależny jest m.in. od filozofii planowania lokalnego przyjętych w określonych strukturach. Samorząd Województwa Kujawsko – Pomorskiego, który posiada narzędzia do kształtowania polityki rozwoju lokalnego tj. dysponuje środkami Regionalnego Programu Operacyjnego Województwa Kujawsko – Pomorskiego na lata 2014-2020 oraz Programu Rozwoju Obszarów Wiejskich na lata 2014-2020 wprowadził unikalny na tle kraju system polityki terytorialnej. Oparty jest on na zintegrowanym podejściu do rozwoju społeczno-gospodarczego z uwzględnieniem relacji funkcjonalno-przestrzennych danego obszaru. Terytorialny wymiar polityki rozwoju realizowany jest przez określenie obszarów funkcjonalno-przestrzennych związanych z procesami gospodarczymi i

---

<sup>1</sup> Graczyk M., Zarządzanie inwestycjami komunalnymi, Oficyna Wydawnicza Branta, Bydgoszcz-Zielona Góra, 2008;

społecznymi w celu optymalnego wykorzystania endogenicznych czynników rozwoju oraz wykreowania nowych form współpracy pomiędzy jednostkami samorządu terytorialnego.

Polityka Terytorialna w Województwie Kujawsko-Pomorskim prowadzona jest na 4 poziomach:

1. Poziom wojewódzki – obejmuje miasta Bydgoszcz i Toruń oraz obszar powiązany z nimi funkcjonalnie (ZIT wojewódzki).
2. Poziom regionalny i subregionalny - obejmuje miasta Włocławek, Grudziądz i Inowrocław wraz z obszarami powiązаныmi z nimi funkcjonalnie (OSI miast regionalnych/subregionalnych).
3. Poziom ponadlokalny (powiatowy) – obejmuje obszar powiatu ziemskiego (Obszary Rozwoju Społeczno-Gospodarczego).
4. Poziom lokalny – w ramach realizacji idei rozwoju lokalnego kierowanego przez społeczność (RLKS).

W przypadku Miasta i Gminy Skępe planowanie odbywa się na dwóch ostatnich poziomach i to one zostaną przedstawione w dalszej części raportu.

## **2. Strategia Rozwoju Obszaru Społeczno-Gospodarczego Powiatu Lipnowskiego**

W skład obszaru Rozwoju Obszaru Społeczno – Gospodarczego Powiatu Lipnowskiego wchodzi wszystkie samorzady z terenu powiatu włączając w to samorząd powiatowy. Prace specjalnie powołanego komitetu pozwoliły na opracowanie a następnie zatwierdzenie strategii (Uchwała Nr 7/KSPL/2015 Komitetu Sterującego Obszaru Rozwoju Społeczno – Gospodarczego Powiatu Lipnowskiego z dnia 30.09.2015 r. w sprawie zatwierdzenia projektu Strategii Rozwoju Obszaru Społeczno – Gospodarczego Powiatu Lipnowskiego oraz listy projektów

stanowiących integralną część Strategii w celu przeprowadzenia konsultacji społecznych). Dokument ten był wielokrotnie zmieniany i obecnie obowiązuje 19 wersja z dnia 15.02.2021 r.

Dla Obszaru Rozwoju Społeczno – Gospodarczego Powiatu Lipnowskiego podstawowym celem i misją na lata 2014 - 2020 jest: Rozwój gospodarczy drogą do rozkwitu nowoczesnego społeczeństwa. Za najważniejsze zidentyfikowane obszary wymagające interwencji w ramach ORSG PL zostały uznane obszary wydzielone w następujący sposób:

1. Rozwój gospodarki i rynku pracy,
2. Rozwój infrastruktury,
3. Rozwój kreatywnego społeczeństwa,
4. Zachowanie dziedzictwa naturalnego.

W ramach strategii wydzielono również sześć priorytetów inwestycyjnych:

1. Spójna przestrzeń gospodarcza,
2. Dostęp do infrastruktury i usług,
3. Aktywizacja przeciwko zagrożeniom społecznym,
4. Kreatywna jednostka, kreatywne społeczeństwo,
5. Natura dziedzictwem obszaru,
6. Bogactwo tradycji i kultury.

Gmina Skępe w ramach strategii realizuje bądź będzie realizować kilka przedsięwzięć finansowanych ze środków Europejskiego Funduszu Rozwoju Regionalnego oraz Europejskiego Funduszu Społecznego w ramach Regionalnego Programu Operacyjnego Województwa Kujawsko – Pomorskiego na lata 2014-2020. Ich obecność na tzw. liście podstawowej nie oznacza automatycznego przyznania dofinansowania, gdyż poszczególne aplikacje projektowe muszą zostać poddane

ocenie w otwartych konkursach dedykowanych polityce terytorialnej, których organizatorem jest Samorząd Województwa Kujawsko – Pomorskiego.

Poziom realizacji projektów przedstawia się następująco:

1. Modernizacja i rozbudowa systemu gospodarki wodno – ściekowej na terenie Miasta i Gminy Skępe – zrealizowany,
2. Modernizacja budynku przedszkola w Wiosce wraz z adaptacją kolejnych pomieszczeń na cele edukacyjne – zrealizowany,
3. Wszystkie maluchy są uzdolnione – zrealizowany,
4. Wiem więcej, umiem więcej, mogę więcej! – w trakcie realizacji.

Ewaluacja strategii polega na składaniu do Urzędu Marszałkowskiego corocznego sprawozdania z realizacji zapisów dokumentu.

### **3. Lokalna Strategia Rozwoju Stowarzyszenia Lokalna Grupa Działania Gmin Dobrzyńskich Region Południe**

Dokument ten obejmuje wszystkie samorządy gminne powiatu lipnowskiego oraz gminę Czernikowo. Dokument ten był wielokrotnie aktualizowany i obecnie obowiązuje wersja zatwierdzona Uchwałą nr 1/2019 Zarządu Stowarzyszenia LGD Gmin Dobrzyńskich Region Południe z dnia 15 stycznia 2019 r.

Dokument przewiduje realizację następujących celów:

1. Cel główny I: Poprawa atrakcyjności obszaru LGD:
  - 1) Cel szczegółowy: Wspieranie rozwoju turystyki, rekreacji oraz kultury na terenach LGD:
    - a) Przedsięwzięcie 1: Tworzenie/rozbudowa/przebudowa ogólnodostępnej infrastruktury turystycznej, rekreacyjnej i kulturalnej,
    - b) Przedsięwzięcie 2: Organizacja imprez kulturalnych, promocyjnych lub rekreacyjnych na obszarze LGD,

- c) Przedsięwzięcie 3: Promocja walorów oraz oferty turystycznej obszaru LGD;
- 2. Cel główny II: Rozwój aktywności gospodarczej na terenie LGD
  - 1) Cel szczegółowy: Podniesienie poziomu rozwoju przedsiębiorczości na terenach wiejskich, w szczególności wsparcie aktywności rozwojowej mikro i małych przedsiębiorstw:
    - a) Przedsięwzięcie 1: Wsparcie procesu zakładania działalności gospodarczej,
    - b) Przedsięwzięcie 2: Rozwój istniejących podmiotów gospodarczych;
- 3. Cel główny III: Wsparcie procesu budowy kapitału społecznego na obszarze LGD:
  - 1) Cel szczegółowy: Wzrost aktywizacji społeczno - zawodowej na obszarze LGD poprzez realizację działań rewitalizacyjnych, informacyjnych i doradczych:
    - 1. Przedsięwzięcie 1: Budowa/przebudowa/remont obiektów infrastrukturalnych przyczyniających do rewitalizacji społeczno – gospodarczej na obszarze LGD,
    - 2. Przedsięwzięcie 2: Podnoszenie kompetencji, integracja oraz animacja mieszkańców LGD,
    - 3. Przedsięwzięcie 3: Podniesienie wiedzy i umiejętności mieszkańców LGD dotyczących wdrażania LSR.

Lokalna Grupa Działania rozdysponowuje środki Europejskiego Funduszu Rolnego na rzecz Rozwoju Obszarów Wiejskich w ramach Programu Rozwoju Obszarów Wiejskich na lata 2014 – 2020 oraz Europejskiego Funduszu Rozwoju Regionalnego i Europejskiego Funduszu Społecznego w ramach Regionalnego Programu Operacyjnego Województwa Kujawsko – Pomorskiego na lata 2014-2020. Na dzień dzisiejszy zrealizowany został projekt pn. Przebudowa i wyposażenie świetlicy wiejskiej w Żuchowie (PROW 2014-2020) oraz realizowany jest projekt pn. Rozbudowa, modernizacja i wyposażenie świetlicy wiejskiej w Wiosce wraz z infrastrukturą towarzyszącą (RPO WK-P 2014-2020).

Ewaluacja strategii polega na składaniu przez LGD do Urzędu Marszałkowskiego corocznego sprawozdania z realizacji zapisów dokumentu.

#### **4. Ład przestrzenny**

Głównym narzędziem w kształtowaniu ładu przestrzennego są obowiązujące miejscowe plany zagospodarowania przestrzennego. Na terenie miasta i gminy Skępe obowiązują 24 miejscowe plany zagospodarowania przestrzennego i zajmują 249,5726 ha.

1. uchwała nr XXXIX/259/2017 Rady Miejskiej w Skępem z dnia 8 grudnia 2017r. w sprawie uchwalenia miejscowego planu zagospodarowania przestrzennego Żagno, gmina Skępe
2. uchwała nr XVII/152/2012 Rady Miejskiej w Skępem z dnia 31 sierpnia 2012 r. w sprawie uchwalenia miejscowego planu zagospodarowania przestrzennego „ Wólka I” dla wybranego obszaru położonego w miejscowości Wólka, w gminie Skępe;
3. uchwała nr XI/107/2011 Rady Miejskiej w Skępem z dnia 30 grudnia 2011 r. w sprawie uchwalenia miejscowego planu zagospodarowania przestrzennego Miasta i Gminy Skępe;
4. uchwała nr VI/55/2011 Rady Miejskiej w Skępem z dnia 30 maja 2011 r. w sprawie uchwalenia miejscowego planu zagospodarowania przestrzennego Miasta i Gminy Skępe w obszarze położonym w miejscowości Żagno (Dz. Urz. Woj. Kuj - Pom. 2011.172.1456. z dn. 02.08.2011 r.);
5. uchwała nr VI/54/2011 Rady Miejskiej w Skępem z dnia 30 maja 2011 r. w sprawie uchwalenia miejscowego planu zagospodarowania przestrzennego Miasta

i Gminy Skępe dla wybranego obszaru w miejscowości Żagno (Dz. Urz. Woj. Kuj-Pom. 2011.172.1455 z dnia 02.08.2011 r.);

6. uchwała nr VI/56/2011 Rady Miejskiej w Skępem z dnia 30 maja 2011 r. w sprawie uchwalenia miejscowego planu zagospodarowania przestrzennego Miasta i Gminy Skępe dla wybranego obszaru w miejscowości Żagno (Dz. Urz. Woj. Kuj-Pom. 2011.172.1457 z dnia 02.08.2011 r.);

7. uchwała nr VI/51/2011 Rady Miejskiej w Skępem z dnia 30 maja 2011 r. w sprawie uchwalenia miejscowego planu zagospodarowania przestrzennego Miasta i Gminy Skępe dla wybranego obszaru w miejscowości Szczekarzewo (Dz. Urz. Woj. Kuj-Pom nr 182, poz. 1632 z dnia 11.08.2011 r.);

8. uchwała nr VI/53/2011 Rady Miejskiej w Skępem z dnia 30 maja 2011 r. w sprawie uchwalenia miejscowego planu zagospodarowania przestrzennego Miasta i Gminy Skępe dla wybranego obszaru w miejscowości Wólka (Dz. Urz. Woj. Kuj-Pom. 2011.182.1633 z dnia 11.08.2011);

9. uchwała nr VI/50/2011 Rady Miejskiej w Skępem z dnia 30 maja 2011 w sprawie uchwalenia miejscowego planu zagospodarowania przestrzennego Miasta i Gminy Skępe dla wybranego obszaru w miejscowości Rumunki Skępskie (Dz. Urz. Woj. Kuj-Pom. 2011.1777.1494 z dnia 05.08.2011 nr.);

10. uchwała nr VI/49/2011 Rady Miejskiej w Skępem z dnia 30 maja 2011 r. w sprawie uchwaleni miejscowego planu zagospodarowania przestrzennego Miasta i Gminy Skępe dla wybranego obszaru w miejscowości Rumunki Skępskie ( Dz. Urz. Woj. Kuj-Pom. 2011.180.1611 z dnia 09.08.2011 r.);

11. uchwała nr VI/52/2011 Rady Miejskiej w Skępem z dnia 30 maja 2011 r. w sprawie uchwalenia miejscowego planu zagospodarowania przestrzennego Miasta



i Gminy Skępe w obszarze położonym w miejscowości Wioska (Dz. Urz. Woj. Kuj-Pom. 2011.172.1454 z dnia 02.08.2011 r.);

12. uchwała nr VI/48/2011 Rady Miejskiej w Skępem z dnia 30 maja 2011 r. w sprawie uchwalenia miejscowego planu zagospodarowania przestrzennego Miasta i Gminy Skępe w obszarze położonym w miejscowości Łąkie (Dz. Urz. Woj. Kuj-Pom. 2011.180.1610 z dnia 09.08.2011 r.);

13. uchwała nr XXXI/225/2009 Rady Miejskiej w Skępem z dnia 30 czerwca 2009 r. w sprawie miejscowego planu zagospodarowania przestrzennego Miasta i Gminy Skępe w obszarze położonym w miejscowości Turka (Dz. Urz. Woj. Kuj-Pom. Nr 97, poz. 1636 z dnia 05.10.2009 r.);

14. uchwała nr XXXI/227/2009 Rady Miejskiej w Skępem z dnia 30 czerwca 2009 r. w sprawie miejscowego planu zagospodarowania przestrzennego Miasta i Gminy Skępe w obszarze położonym w mieście Skępe (Dz. Urz. Woj. Kuj-Pom. nr 85, poz. 1492 z dnia 18.08.2009 r.);

15. uchwała nr XXV/174/2008 Rady Miejskiej w Skępem z dnia 29 grudnia 2008 r. w sprawie uchwalenia miejscowego planu zagospodarowania przestrzennego Miasta i Gminy Skępe dla wybranego obszaru w miejscowości Łąkie (Dz. Urz. Woj. Kuj-Pom. nr 22, poz. 429 z dnia 10.03.2009 r.);

16. uchwała nr XXIV/165/2008 Rady Miejskiej w Skępem z dnia 5 grudnia 2008 r. w sprawie miejscowego planu zagospodarowania przestrzennego Miasta i Gminy Skępe na terenie położonym w mieście Skępe (Dz. Urz. Woj. Kuj-Pom. nr 22, poz. 428 z dnia 10.03.2009 r.);

17. uchwała nr XXXII/229/2006 Rady Miejskiej w Skępem z dnia 25 października 2006 r. w sprawie miejscowego planu zagospodarowania przestrzennego Miasta i Gminy Skępe w zakresie dotyczącym wprowadzenia funkcji rekreacyjnej na terenach

gruntów leśnych i lasów we wsi Łąkie na działkach

o nr ewidencyjnych: 751/1, 751/2, 751/3, 751/4, 751/5, 751/6, 751/7, 751/8, 751/9, 751/10;

18. uchwała nr XXXII/228/2006 Rady Miejskiej w Skępem z dnia 25 października 2006 r. w sprawie miejscowego planu zagospodarowania przestrzennego Miasta i Gminy Skępe w zakresie dotyczącym wprowadzenia funkcji rekreacyjnej na terenach gruntów leśnych i lasów w mieście Skępe na działkach o nr ewidencyjnych: 793, 794, 795, 796 oraz we wsi Żagno na części działki o nr ewidencyjnym 2132;

19. uchwała nr XVII/109/2004 Rady Miejskiej w Skępem z dnia 13 października 2004 r. w sprawie miejscowego planu zagospodarowania przestrzennego Miasta i Gminy Skępe dla wybranego obszaru obejmującego tereny rolne przy kompleksie leśnym we wsi Lubówiec dla inwestycji celu publicznego z przeznaczeniem na cele funkcji urządzeń gospodarki odpadowej – składowisko odpadów stałych ( Dz. Urz. Nr 114, poz. 1936 z dnia 20.10.2004 r.);

20. uchwała nr X/76/2003 Rady Miejskiej w Skępem z dnia 29 grudnia 2003 r. w sprawie zmian miejscowego planu zagospodarowania przestrzennego Gminy Skępe dotyczących: - wprowadzenia dodatkowych zapisów dla terenów o funkcji turystycznej w obszarze Gminy i Miasta Skępe z wyłączeniem sołectwa Sarnowo i terenu o symbolu planu 17 UT – działka o nr ewidencyjnym 694/5 położonym we wsi Łąkie, - nowych terenów o funkcji turystycznej w wybranych miejscowościach, - wprowadzenie zapisów o zasadach zagospodarowania i użytkowania dla terenów byłych zakładowych ośrodków wypoczynkowych;

21. uchwała nr XIX/126/2000 Rady Miasta i Gminy Skępe z dnia 14 września 2000 r. w sprawie zmian miejscowego planu zagospodarowania przestrzennego Gminy Skępe dotyczących wprowadzenia we wsi Łąkie na terenach rolnych funkcji wypoczynkowo – rekreacyjnej (UT);

22. uchwała nr XVI/115/2000 Rady Miasta i Gminy Skępe z dnia 28 kwietnia 2000 r. w sprawie zmian miejscowego planu zagospodarowania przestrzennego Miasta i Gminy Skępe dotyczących wprowadzenia na terenach rolnych następujących funkcji:

- produkcyjno - usługowej, składów i baz budowlanych (P, PU);
- mieszkalno – usługowej o niskiej intensywności zabudowy (MN),
- mieszkalnictwa rodzinnego o średniej intensywności zabudowy
- budownictwa wielorodzinnego (MW),
- wypoczynkowo - rekreacyjnej (UT)
- turystyczno – mieszkalnego;

23. uchwała nr XXI/136/97 Rady Miasta i Gminy Skępem z dnia 18.03.1997 r. w sprawie zmiany miejscowego ogólnego planu zagospodarowania przestrzennego Gminy i wsi Skępe –Wymyślin w zakresie lokalizacji oczyszczalni oraz pompowni ścieków;

24. uchwała nr XVII/103/96 Rady Gminy Skępe z dnia 13 sierpnia 1996 r. w sprawie zmian miejscowego ogólnego planu zagospodarowania przestrzennego Gminy i wsi Skępe.

Na podstawie obowiązującej ustawy o planowaniu i zagospodarowaniu przestrzennym, dla terenów, dla których Miasto i Gmina Skępe nie posiada aktualnych miejscowych planów zagospodarowania przestrzennego, realizacja inwestycji jest możliwa po uzyskaniu decyzji o warunkach zabudowy oraz decyzji o ustaleniu lokalizacji inwestycji celu publicznego. Decyzje o warunkach zabudowy wywierają znaczący wpływ na kształtowanie ładu przestrzennego. W poniższej tabeli

strona122

przedstawiono rozkład wydawanych decyzji na terenie gminy Skępe w latach 2016-2019, wyszczególniając jakiego rodzaju zabudowy dotyczyły.

<b>Rodzaj zabudowy</b>	<b>2016</b>	<b>2017</b>	<b>2018</b>	<b>2019</b>	<b>2020</b>
Zabudowa mieszkaniowa jednorodzinna	46	103	63	77	65
Zabudowa usługowa	3	0	3	3	2
Inna zabudowa	61	25	25	16	32
Inwestycje celu publicznego	13	10	7	11	8
<b>Razem</b>	<b>123</b>	<b>138</b>	<b>98</b>	<b>96</b>	<b>107</b>

Źródło: Opracowano na podstawie danych z Głównego Urzędu Statystycznego

W latach 2016-2020 w gminie Skępe wydano łącznie 562 decyzji o warunkach zabudowy, średnio w skali roku wydawano 112 decyzji. W analizowanym okresie najwięcej decyzji dotyczyło zabudowy mieszkaniowej jednorodzinnej. Ponadto w latach 2016-2020 Miasto i Gmina Skępe wydała łącznie 49 decyzji o ustaleniu lokalizacji inwestycji celu publicznego.

<b>Lp.</b>	<b>Nazwa gminy</b>	<b>2015</b>	<b>2016</b>	<b>2017</b>	<b>2018</b>	<b>2019</b>	<b>2020</b>	<b>SUMA</b>
1.	Wielgie	65	70	46	58	66	68	441
2.	Tłuchowo	36	28	28	27	33	32	375
3.	Kikół	63	102	73	43	76	79	436
4.	Dobrzyń nad Wisłą	46	53	39	47	75	45	305
5.	Chrostkowo	25	50	41	19	33	25	193

<b>Lp.</b>	<b>Nazwa gminy</b>	<b>2015</b>	<b>2016</b>	<b>2017</b>	<b>2018</b>	<b>2019</b>	<b>2020</b>	<b>SUMA</b>
<b>6.</b>	Skępe	65	123	138	91	96	107	620
<b>7.</b>	Bobrowniki	20	24	38	28	30	52	192
<b>8.</b>	Lipno - gmina	93	116	118	111	130	208	776
<b>9.</b>	Lipno - miasto	78	105	80	54	57	71	445
Powiat Lipnowski		491	671	601	478	596	687	3524

Jak wynika z powyższej tabeli, Miasto i Gmina Skępe znajduje się na pierwszej pozycji pod względem wydanych decyzji o warunkach zabudowy w powiecie lipnowskim w latach 2016 i 2017, natomiast w roku 2015 i 2018, 2019 i 2020 pierwsze miejsce zajmowała Gmina Lipno. Największą liczbę wydanych decyzji zanotowała gmina Lipno, która wydała łącznie 776 decyzji.

Planowanie przestrzenne jest procesem ciągłym, wymagającym okresowej oceny przyjętych kierunków polityki przestrzennej, określonej w studium uwarunkowań i kierunków zagospodarowania przestrzennego gminy, które stanowią zbiór wytycznych dla opracowywanych miejscowych planów zagospodarowania przestrzennego, wieloletnich planów inwestycyjnych i innych opracowań specjalistycznych realizowanych dla potrzeb gminy.

Dla osiągnięcia przyjętych w studium celów i kierunków rozwoju przestrzennego istotne jest monitorowanie i koordynowanie działań podejmowanych przy realizacji przyjętych ustaleń. Do realizacji tego celu służy okresowa ocena przyjętych przez Radę Gminy i obowiązujących na terenie gminy dokumentów kształtujących ład przestrzenny, czyli studium i planów miejscowych. Ocena ta jest sporządzana pod kątem zmieniających się w czasie uwarunkowań i potrzeb, jak również dotyczy analizy zmian w strukturze przestrzennej gminy. Obowiązek oceny aktualności studium i

planów miejscowych wynika z art. 32 ustawy z dnia z 27 marca 2003 roku o planowaniu i zagospodarowaniu przestrzennym, (t.j. Dz. U. z 2020 r. poz. 293 z późn. zm), który brzmi: „W celu oceny aktualności studium i planów miejscowych wójt, burmistrz albo prezydent miasta dokonuje analizy zmian w zagospodarowaniu przestrzennym gminy, ocenia postępy w opracowywaniu planów miejscowych i opracowuje wieloletnie programy ich sporządzania w nawiązaniu do ustaleń studium, z uwzględnieniem decyzji zamieszczonych w rejestrach, o których mowa w art. 57 ust. 1-3 i art. 67, oraz wniosków w sprawie sporządzenia lub zmiany planu miejscowego”.

Ostatnia ocena aktualności studium uwarunkowań i kierunków zagospodarowania przestrzennego oraz planów zagospodarowania przestrzennego obowiązujących na obszarze Miasta i Gminy Skępe została dokonana w 2016 roku - uchwała nr XXVIII/172/2016 Rady Miejskiej w Skępem z dnia 29 grudnia 2016r..

Z analizy zmian w zagospodarowaniu przestrzennym Miasta i Gminy Skępe, przeprowadzonej na podstawie obowiązującego studium uwarunkowań i kierunków zagospodarowania przestrzennego gminy, obowiązujących i sporządzanych miejscowych planów zagospodarowania przestrzennego, a także wydanych decyzji o warunkach zabudowy określono wieloletni program działań, który przedstawia tabela poniżej.

Zadanie	Zakres	Przedział czasowy	Etap realizacja
Zadanie 1	Ukończenie sporządzanego obecnie planu zagospodarowania przestrzennego dla miejscowości Żagno	2017	Zrealizowane
Zadanie 2	Aktualizacja zapisów obecnie obowiązującego studium uwarunkowań i kierunków zagospodarowania przestrzennego miasta i gminy Skępe na podstawie zmian w przepisach ustawy o planowaniu i zagospodarowaniu przestrzennym	do 2020	Zrealizowane
Zadanie 3	Sporządzenie miejscowych planów zagospodarowania przestrzennego dla terenów rozwoju funkcji turystycznej i rekreacyjnej oraz funkcji mieszkaniowej	do 2025	W trakcie realizacji

Za nadrzędne zadanie w procesie budowania polityki przestrzennej miasta i Gminy Skępe uznano ukończenie sporządzanego miejscowego planu zagospodarowania przestrzennego. Następnie zaproponowano podjęcie działań związanych z aktualizacją zapisów obowiązującego studium uwarunkowań i kierunków zagospodarowania przestrzennego względem zmian w przepisach prawa oraz potrzeb rozwojowych gminy. Po czym zaproponowano opracowanie planów dla terenów rozwoju funkcji turystycznej i rekreacyjnej oraz funkcji mieszkaniowej wokół Jeziora Łąkie, Jeziora Lubówiec i na terenie miasta.

## **5. Zasoby materialne miasta i gminy**

### **1) Lokalny Program Rewitalizacji**

Rewitalizacja to kompleksowy proces wyprowadzania ze stanu kryzysowego obszarów zdegradowanych poprzez działania całościowe (powiązane wzajemnie przedsięwzięcia obejmujące kwestie społeczne oraz gospodarcze lub przestrzenno-funkcjonalne lub techniczne lub środowiskowe), integrujące interwencję na rzecz społeczności lokalnej, przestrzeni i lokalnej gospodarki, skoncentrowane terytorialnie i prowadzone w sposób zaplanowany oraz zintegrowany poprzez programy rewitalizacji.

Program Rewitalizacji Miasta i Gminy Skępe na lata 2016 – 2022 to wieloletni program działań zmierzający do stworzenia warunków zrównoważonego rozwoju obszarów rewitalizacji stanowiący narzędzie planowania, koordynowania i integrowania różnorodnych aktywności w ramach rewitalizacji. Głównym celem programu jest określenie potrzeb z zakresu rewitalizacji na terenie gminy i zaprogramowanie interwencji, którą zamierza się zrealizować z udziałem środków finansowych Regionalnego Programu Operacyjnego Województwa Kujawsko-Pomorskiego na lata 2014-2020.

Program w obecnym brzmieniu został zatwierdzony Uchwałą Nr XVIII/122/2020 Rady Miejskiej w Skępem z dnia 11 marca 2020 r., zaś przygotowany został na podstawie art. 18 ust. 2 pkt 6 u ustawy z dnia 8 marca 1990 r. o samorządzie gminnym. Program został wykonany zgodnie z założeniami i wymogami, określonymi w opracowaniu „Zasady programowania przedsięwzięć rewitalizacyjnych w celu ubiegania się o środki finansowe w ramach Regionalnego Programu Operacyjnego Województwa Kujawsko-Pomorskiego na lata 2014-2020”.



Program Rewitalizacji Miasta i Gminy Skępe oparto o analizę wskaźnikową oraz badania społeczne (badanie ankietowe z mieszkańcami oraz ankiety internetowe). Umożliwiło to zebranie danych statystycznych oraz podstawowych opinii mieszkańców na temat badanych obszarów oraz wskazanie tych, które charakteryzują się koncentracją niekorzystnych zjawisk, a jednocześnie stanowią obszary o istotnym znaczeniu dla rozwoju lokalnego i stwarzają możliwości prowadzenia realnych działań rewitalizacyjnych.

Na terenie gminy wyodrębniono obszar zdegradowany oraz obszar rewitalizacji. Zgodnie z definicją ustawową obszarem zdegradowanym jest obszar gminy znajdujący się w stanie kryzysowym z powodu koncentracji negatywnych zjawisk społecznych, w szczególności bezrobocia, ubóstwa, przestępczości, niskiego poziomu edukacji lub kapitału społecznego, a także niewystarczającego poziomu uczestnictwa w życiu publicznym i kulturalnym oraz występowania na nim ponadto co najmniej jednego z następujących negatywnych zjawisk: gospodarczych (...), środowiskowych (...), przestrzenno-funkcjonalnych (...) lub technicznych (...).

**Tab. 7. Obszar zdegradowany na terenie Miasta i Giny Skępe**

Rodzaj jednostki lub obszaru	Powierzchnia w ha	Procentowy udział powierzchni w ogólnej powierzchni gminy	Liczba ludności	Procentowy udział ludności w ogólnej liczbie ludności gminy
Gmina	17871	100	7609	100
Obszar zdegradowany, w tym	6307	35,30	1746	22,96
I Obszar funkcjonalny jezior skępskich	425	2,38	489	6,43
IV Obszar nowej zabudowy	161	0,90	860	11,30
Boguchwała	1880	10,52	168	2,21
Huta	1880	10,52	168	2,21
Lubówiec	643	3,60	145	1,91
Moczadła	1015	5,68	323	4,24
Rumunki Skępskie	1070	5,99	108	1,42
Wioska	518	2,90	352	4,63

Źródło: Program Rewitalizacji Miasta i Gminy Skępe na lata 2016 – 2022

Obszar rewitalizacji z kolei to obszar obejmujący całość lub część obszaru zdegradowanego, cechujący się szczególną koncentracją negatywnych zjawisk (...), na którym z uwagi na istotne znaczenie dla rozwoju lokalnego gmina zamierza prowadzić rewitalizację (...).

**Tab. 8. Powierzchnia i ludność Miasta Gminy Skępe objęta rewitalizacją**

Rodzaj jednostki lub obszaru	Powierzchnia w ha	Procentowy udział powierzchni w ogólnej powierzchni gminy	Liczba ludności	Procentowy udział ludności w ogólnej liczbie ludności gminy
Gmina	17871	100	7609	100
Obszar rewitalizacji, w tym	9,43	5,28	841	11,06
I Obszar funkcjonalny jezior skępskich	425	2,38	489	6,43
Wioska	518	2,90	352	4,63

Źródło: Program Rewitalizacji Miasta i Gminy Skępe na lata 2016 – 2022

Dla Programu Rewitalizacji Miasta i Gminy Skępe określono cel jakim jest Aktywizacja społeczna sołectwa Wioska oraz I Obszaru funkcjonalnego Jezior Skępskich.

Dla jego osiągnięcia zakłada się zrealizowanie działań z następujących kierunków:

1. Aktywizacja społeczna i integracja osób zagrożonych wykluczeniem.
2. Aktywizacja zawodowa osób zagrożonych wykluczeniem społecznym.
3. Polepszenie jakości infrastruktury społecznej i technicznej.

Realizacja programu zakłada realizację szeregu przedsięwzięć, które mają docelowo doprowadzić do osiągnięcia zakładanych w dokumencie wskaźników.

**Tab. 9. Wskaźniki dla celów rewitalizacji w sołectwie Wioska**

Nazwa wskaźnika	Rok bazowy – 2015	Rok docelowy – 2022	Wartość wskaźnika osiągnięta do 01.01.2021 r.
Stosunek osób bezrobotnych pozostających bez pracy 12 miesięcy i dłużej względem ludności w wieku produkcyjnym (%)	7,8	4,2	5,5
Udział dzieci do lat 17, na które rodzice otrzymują zasiłek rodzinny w ogólnej liczbie dzieci w tym wieku (%)	58,4	36,4	43,5
Wskaźnik liczby zarejestrowanych podmiotów gospodarczych osób fizycznych na 100 mieszkańców w wieku produkcyjnym (%)	6,9	9,7	2,7

Źródło: Program Rewitalizacji Miasta i Gminy Skępe na lata 2016 – 2022 oraz sprawozdanie z ewaluacji programu

**Tab. 10. Wskaźniki dla celów rewitalizacji w I Obszarze funkcjonalnym jezior skępskich**

Nazwa wskaźnika	Rok bazowy – 2015	Rok docelowy – 2022	Wartość wskaźnika osiągnięta do 01.01.2021 r.
Udział dzieci do lat 17, na które rodzice otrzymują zasiłek rodzinny w ogólnej liczbie dzieci w tym wieku (%)	39,5	33,7	33,3
Udziału bezrobotnych w ludności w wieku produkcyjnym (%)	14,6	13,4	12,5
Liczba osób w wieku poprodukcyjnym objęta wsparciem, u których wzrosła aktywność (os)	0	36	0
Udział budynków podłączonych do sieci kanalizacji sanitarnej względem ogółu budynków danego obszaru (%)	30	60	60

Źródło: Program Rewitalizacji Miasta i Gminy Skępe na lata 2016 – 2022 oraz sprawozdanie z ewaluacji programu

Realizacja założeń programu powinna pozwolić na wyprowadzenia obszarów zdegradowanych z sytuacji kryzysowej.

## **2) Gospodarka mieszkaniowym zasobem miasta i gminy**

### **1) Stan zasobów Miasta i Gminy Skępe**

Mieszkaniowy zasób Miasta i Gminy Skępe stanowią lokale mieszkalne usytuowane w budynkach stanowiących własność Gminy oraz położone na nieruchomościach przekazanych w trwały zarząd placówkom oświatowym Gminy. Ponadto Gmina administruje jednym budynkiem, którego dysponentem jest Krajowy Ośrodek Wsparcia Rolnictwa OT w Bydgoszczy, następcą prawny Agencji Nieruchomości Rolnych Skarbu Państwa OT w Bydgoszczy (umowa o administrowanie z dnia 24 października 2006 roku i ostatnim aneksem nr 13 do tej umowy z dnia 24 czerwca 2019 r. z terminem końcowym umowy 30 czerwca 2023 r.).

W skład mieszkaniowego zasobu Gminy Skępe wchodzi 6 budynków, w których wyodrębnionych jest 10 lokali o łącznej powierzchni prawie 445 m<sup>2</sup>. Lokali socjalnych Gmina nie posiada.

Wielkość mieszkaniowego zasobu Gminy na dzień 31 grudnia 2021 r. przedstawia się następująco:

- 1) Czermno nr 14a, 1 lokal o powierzchni - 54,30 m<sup>2</sup>,
- 2) Kukowo nr 39 – 1 lokal o powierzchni – 40,00 m<sup>2</sup>,
- 3) Boguchwała, 3 lokale o powierzchni - 29,00 m<sup>2</sup>, 36,49 m<sup>2</sup> i 40,00 m<sup>2</sup>,
- 4) Wólka – lokal w Szkole Podstawowej o powierzchni 73,14 m<sup>2</sup>,
- 5) Łąkie - lokal w Szkole Podstawowej o powierzchni 32,70 m<sup>2</sup>,
- 6) Wioska - 3 lokale o powierzchni - 46,00 m<sup>2</sup>, 54,60 m<sup>2</sup> i 38,55 m<sup>2</sup>,

**OGÓŁEM powierzchnia użytkowa lokali wynosi 444,78 m<sup>2</sup>.**

## **2) Ocena jakościowa zasobu mieszkaniowego Gminy Skępe**

Zasób mieszkaniowy naszej Gminy negatywnie wyróżnia się pod względem struktury wiekowej, bowiem budynki wybudowane przed 1945 rokiem, stanowią 33%, pozostałe wybudowane w latach 1945 – 1960 stanowią 67 %.

Na ocenę techniczną, jakościową zasobu mieszkaniowego wpływa m.in.: wiek budynków, rodzaj zabudowy, rodzaj konstrukcji budynków, rodzaj pokrycia dachowego, sposób utrzymania budynków, sposób użytkowania przez mieszkańców oraz przeprowadzanych w przeszłości remontów), standard użytkowy mierzony wyposażeniem w instalacje techniczno-sanitarne, który jest dostateczny (poszczególne lokale posiadają podstawowe wyposażenie w instalacje techniczne (wodociąg, kanalizacja, ogrzewanie), lecz w niektórych urządzeniach są nieznacznie wyeksploatowane).

Stan techniczny budynków lub ich poszczególnych elementów wskazuje na konieczność systematycznego przeprowadzania remontów, wynikających głównie z wymogów bezpieczeństwa dla życia i zdrowia ludzi lub bezpieczeństwa mienia. Budynki wymagają bieżących napraw pokryć dachowych, obróbek blacharskich, stolarki okiennej i w latach następnych będą wykonywane w ramach bieżących remontów i konserwacji.

## **3) Koszty utrzymania zasobów mieszkaniowych**

Koszty utrzymania i gospodarki zasobami mieszkaniowymi w 2021 r. były ewidencjonowane i rozliczane przez Gminę w oparciu o ewidencję księgową. Do kosztów utrzymania przyjmowane są wydatki związane z technicznym utrzymaniem budynków i poszczególnych lokali, a więc wydatki związane z remontami bieżącymi, usuwaniem awarii, z bieżącymi przeglądami i konserwacją, a także koszty utrzymania czystości i porządku, zakup narzędzi pracy i innych materiałów. Ponadto

wliczane są koszty zakupu usług obcych związanych z konserwacją i remontami zasobów lokalowych.

Z uwagi na obniżenie ogólnych kosztów utrzymania substancji mieszkaniowej nie wliczane są koszty administracyjno-biurowe, czyli koszty biurowe, pocztowe, zakup materiałów biurowych, utrzymanie sprzętu i inne związane z funkcjonowaniem administracji, a także koszty usług i transportu własnego gminy związanego z obsługą całej substancji mieszkaniowej.

Koszty utrzymania zasobów mieszkaniowych w 2021 r. przedstawiają się następująco:

- a) wynagrodzenia bezosobowe – 1858,00 zł,
- b) zakup materiałów i wyposażenia – 493,80 zł,
- c) zakup energii – 2021,97 zł,
- d) zakup usług pozostałych (usługi kominiarskie, opróżniania szamb, koszt ogłoszeń, ubezpieczeń mienia, wycen nieruchomości, opłat sądowych dot. reg. stanu prawnego nieruchomości, opłat skarbowych klasyfikacji gruntów) – 11 886,51 zł,
- e) różne opłaty i składki – 222,73 zł,
- f) podatek od nieruchomości - 1690,00 zł,
- g) kary i odszkodowania na rzecz osób fizycznych - 2 880,00 zł,
- h) kary i odszkodowania na rzecz osób prawnych - 3 983,52 zł,
- i) wydatki inwestycyjne jednostki (wznowienie punktów granicznych, opracowanie dok. proj.-koszt. na adaptacje bud.) – 163 382,71 zł,

**OGÓŁEM – 188 419,24 zł**

#### **4) Źródła finansowania gospodarki mieszkaniowej w 2021 r.**

Podstawowymi źródłami finansowania gospodarki mieszkaniowej w 2021 r. były:



- a) przychody z tytułu czynszu za najem lokali mieszkalnych, wpływy z opłat za najem lokali użytkowych i innych składników mienia - dzierżawy gruntów komunalnych – 91 945,89 zł,
- b) pozostałe niezbędne do uzupełnienia brakujące środki finansowe przeznaczone na ten cel w budżecie Gminy na realizację planów remontów i bieżącego utrzymania zasobów mieszkaniowych.

## **5) Zapotrzebowanie na lokale komunalne i socjalne**

Zapotrzebowanie na lokale komunalne i socjalne istnieje nieomal w każdej gminie w Polsce. Nasza Gmina nie jest tu wyjątkiem. W 2021 r. nie realizowano wniosków dotyczących wynajęcia lokali komunalnych, gdyż zasób jest niewielki, a wszystkie zajęte lokale nie są zwalniane przez lokatorów, bo umowy zawarte są na czas nieoznaczony – zgodnie z art. 20 ust. 2. ustawy z dnia 21 czerwca 2001 r. o ochronie praw lokatorów, mieszkaniowym zasobie gminy i o zmianie Kodeksu cywilnego (t. j. Dz. U. z 2020 r., poz. 611).

*Art. 20 ust. 2 „Lokale stanowiące mieszkaniowy zasób gminy, z wyjątkiem lokali będących przedmiotem najmu socjalnego i lokali, o których mowa w ust. 3, mogą być wynajmowane tylko na czas nieoznaczony”.*

Przy niewielkim zasobie mieszkaniowym, praktycznie lokal który jest zasiedlony, prawie nigdy nie jest przedmiotem kolejnego zamieszkania przez nowych lokatorów. Omawiając zatem problematykę zapotrzebowania na lokale mieszkalne komunalne, należy również przede wszystkim skupić się na problematyce z lokalami socjalnymi. Potrzeby w zakresie lokali socjalnych są wyznaczone również przepisami cytowanej wyżej ustawy. Na tego typu lokale oczekują zazwyczaj osoby o niskim statusie materialnym, niejednokrotnie charakteryzujące się ignorancją podstawowych zasad współżycia społecznego, zalegające z czynszem, a jednocześnie dewastujące swoje

miejsce zamieszkania. Do kręgu osób uprawnionych na przydział lokalu socjalnego, należą również osoby wobec których sąd orzekł eksmisję z dotychczas zajmowanego lokalu, wstrzymując jej wykonanie do czasu dostarczenia przez Gminę lokalu socjalnego. Brak lokali socjalnych, z mocy art. 18 ust. 5 ustawy z dnia 21 czerwca 2001 r. o ochronie praw lokatorów, mieszkaniowym zasobie gminy i o zmianie Kodeksu cywilnego (t. j. Dz. U. z 2020 r., poz. 611), jednoznacznie obliguje Gminę do wypłaty odszkodowania na rzecz osób fizycznych lub osób prawnych, w związku z niedostarczeniem lokalu socjalnego.

### 3) Oświetlenie uliczne

Zadania z zakresu wykonanych obiektów oświetlenia ulicznego w 2021r.

1. W dniu 23 września 2021 r. zawarliśmy dwie umowy na dostawę energii elektrycznej na 2022 rok.

Ceny brutto w 2022 roku za energię są następujące:

- Obiekty – 532,59 zł za MWh
- Oświetlenie – 500,12 zł za MWh

Dla porównania podaję ceny brutto za energię w 2021 roku:.

- Obiekty – 356,95 zł za MWh
- Oświetlenie – 333,33 zł za MWh

W dniu 21 października 2021 r. zawarliśmy umowę o świadczenie usługi konserwacji oświetlenia ulicznego na terenie Miasta i Gminy Skępe na okres 48 miesięcy, tj. od dnia 01.01.2022 r. do 31.12.2025 r.. Stawka opłaty konserwacyjnej od jednej oprawy ulicznej wynosi 25, zł brutto /miesiąc. W ramach realizacji ww. umowy zostanie wymienionych 120 sztuk starych opraw sodowych na nowe typu LED w terminie do dnia 30 czerwca 2022 roku

#### **4) Opieka nad zabytkami**

Miasto i Gmina Skępe w roku 2020 opracowało „Program opieki nad zabytkami dla Gminy Skępe na lata 2020-2023” wraz z Gminną Ewidencją Zabytków.

Zapisy „Programu opieki nad zabytkami dla Gminy Skępe na lata 2020-2023” są zgodne z wyznaczonymi kierunkami polityki przestrzennej gminy, tj.: „Studium uwarunkowań i kierunków zagospodarowania przestrzennego Gminy Skępe”, a także miejscowymi planami zagospodarowania przestrzennego i „Programem rewitalizacji Miasta i Gminy Skępe na lata 2016-2022”.

Rejestr zabytków nieruchomych dla województwa kujawsko - pomorskiego jest prowadzony przez Kujawsko-Pomorskiego Wojewódzkiego Konserwatora Zabytków w Toruniu (Wojewódzki Urząd Ochrony Zabytków w Toruniu, Delegatura we Włocławku, ul. Łęgska 42, 87-800 Włocławek). W rejestrze zabytków nieruchomych województwa kujawsko-pomorskiego znajduje się 26 zabytków z terenu Gminy Skępe, z tego 21 istnieje, a 4 z nich nie zachowały się do czasów obecnych. Są to: oficyna północna i budynek stajni przy ul. Klasztornej 38 w Skępem oraz w Wiosce rządówka – dom nr 9, dawne czworaki – dom nr 13 i 15.

Na terenie Gminy Skępe nie znajdują się obiekty wpisane na Listę Światowego Dziedzictwa Kulturowego i Przyrodniczego Ludzkości UNESCO, jak również nie ma obiektów uznanych przez Prezydenta RP za pomnik historii. Na obszarze Gminy nie ustanowiono parku kulturowego.

Na terenie Gminy Skępe nie funkcjonują muzea eksponujące dziedzictwo kulturowe.

W Gminnej Ewidencji Zabytków Gminy Skępe ujętych zostało 157 zabytków nieruchomości z terenu Gminy, zarówno wpisanych do rejestru zabytków oraz do wojewódzkiej ewidencji zabytków. Gminna Ewidencja Zabytków została opracowana w formie kart adresowych, zgodnie z rozporządzeniem Ministra Kultury i Dziedzictwa Narodowego z dnia 26 maja 2011 r. w sprawie prowadzenia rejestru zabytków, krajowej, wojewódzkiej i gminnej ewidencji zabytków oraz krajowego wykazu zabytków skradzionych lub wywiezionych za granicę niezgodnie z prawem (Dz.U. z 2011 r., nr 113, poz. 661 ze zm.), zawierających następujące elementy: nazwę, czas powstania, miejscowość, adres, przynależność administracyjną, formy ochrony, opracowanie karty adresowej oraz aktualną fotografię.

Zabytki ujęte w ewidencji zabytków stanowią niezwykle cenne elementy związane z historią Gminy Skępe i jako takie mają dla Gminy bardzo duże znaczenie w kształtowaniu polityki kulturalnej i edukacyjnej. Jednym z najcenniejszych zabytków w Gminie jest położony w Skępem przy ulicy Klasztornej 5 zespół klasztorny oo. Bernardynów wpisany do rejestru zabytków. W skład zespołu wchodzi: kościół parafialny p.w. Zwiastowania NMP wraz z wnętrzem, klasztor oo. Bernardynów z dziedzińcem odpustowym z lat 1726-1732 i kaplicą grobową p.w. św. Barbary oraz otaczająca zielen. Zabytkowe założenia zieleni są również integralnym elementem dziedzictwa kulturowego. Aktualnie zachowane są tylko dwa założenia parkowe tj.: park dworski w Wiosce z I połowy XIX w., który został wpisany do rejestru zabytków oraz park „Borek” z końca XVIII w. leżący w Skępem przy ulicy Klasztornej. Wśród zespołów i obiektów objętych ochroną konserwatorską warto wyróżnić: obszar dawnego zespołu dworsko-parkowo-folwarcznego w Wiosce, jak również samą miejscowość gminną Skępe z uwagi na jej lokalne walory historyczne i funkcjonalne oraz duże skupienie obiektów o walorach zabytkowych. Miejscowość

Skępe wraz dawną wsią Wymyślin wchodzi w skład zabytkowego układu urbanistycznego, gdzie ochronie podlega historyczna linia zabudowy, przebieg ulic i placów, a także tereny historycznej zieleni.

Konsekwentnie prowadzona i długofalowa polityka Gminy Skępe w zakresie opieki nad zabytkami oraz realizacja „Programu” stanowią szansę na ocalenie dziedzictwa kulturowego dla przyszłych pokoleń. Inwestycje zmierzające do poprawy stanu technicznego obiektów i zespołów zabytkowych, ich przystosowanie do świadczenia nowych funkcji powinno się odbywać na zasadzie poszanowania istniejących wartości zabytkowych i dążenia do zachowania w jak największym stopniu oryginału, ewentualnie wkomponowaniu nowych elementów w sposób współgrający z zabytkiem. Monitoring realizacji „Programu” pozwoli na bieżącą analizę oraz kontrolę zgodności założonego harmonogramu realizacji z faktycznymi działaniami podejmowanymi przez właścicieli poszczególnych obiektów zabytkowych.

Ponadto na terenie Miasta i Gminy Skępe znajduje się 14 pomników przyrody, 3 grodziska (Grodzisko wczesnośredniowieczne „OKOP”, Grodzisko wczesnośredniowieczne „GRZĘPA”, Grodzisko wczesnośredniowieczne „LALUSZKA”), 3 rezerваты przyrody (Torfowisko Mieleńskie – rezerwat torfowiskowy, Stary zagaj – rezerwat leśny, Przełom Mieni – rezerwat krajobrazowy), Obszar Chronionego Krajobrazu Jezior Skępskich oraz dwa obszary NATURA 2000.

## **5) Gospodarka Wodno–ściekowa**

### **1) Zaopatrzenie w wodę i odprowadzanie ścieków (kanalizacja)**

Gospodarka wodno-ściekowa na terenie Miasta i Gminy Skępe przedstawia się następująco :

1. Stacje uzdatniania wody - 3 szt
2. Miejsko Gminna Oczyszczalnia ścieków - 1 szt.

Wodociąg publiczny Skępe - Stacja Uzdatniania Wody w Skępem -

Zlokalizowana przy ul. Komunalnej została oddana do użytku w 2020 roku, a pracuje na bazie 3 studni głębinowych zlokalizowanych wg. wykazu jn.

1. studnia głębinowa nr 1 - wydajność 34,0 m<sup>3</sup>/h - lokalizacja ul. Klasztorna
2. studnia głębinowa nr 2 - wydajność 52,0 m<sup>3</sup>/h - lokalizacja ul. Komunalna
3. studnia głębinowa nr 4 - wydajność 55,0 m<sup>3</sup>/h - lokalizacja ul. Komunalna

Zgodnie z zatwierdzonymi zasobami geologicznymi i pozwoleniem wodnoprawnym wydanym przez Państwowe Gospodarstwo Wodne Wody Polskie wydajność ujęć wody i SUW wynosi 95,0 m<sup>3</sup>/h. Woda pobierana z ujęć głębinowych za pomocą pomp zawiera podwyższony poziom substancji fizykochemicznych nie nadając się do bezpośredniego spożycia przez ludzi i podlega procesom uzdatnianiu. Po uzdatnieniu woda spełnia wymagania sanitarne, nadaje się do spożycia przez ludzi i do celów spożywczo- przemysłowych. Stacja uzdatniania wody pracuje w układzie trzystopniowym, tzn. woda tłoczona jest ze studni głębinowych za pomocą pomp głębinowych do stacji uzdatniania wody i poddawana jest procesom wstępnego i dokładnego uzdatniania za pomocą napowietrzania , odżelaziania i odmanganiania, następnie woda uzdatniona tłoczona jest do 3 zbiorników retencyjnych o pojemności

$3 \times V = 150 \text{ m}^3 = 450,0 \text{ m}^3$  jako rezerwa. Zbiorniki retencyjne zlokalizowane są w odległości około 20 m od stacji i służą do wyrównywania ciśnienia wody w sieci i gromadzenia rezerwy przy nierównomiernym jej rozbiorze. Wody popłuczne odprowadzane są do osadnika wód popłucznych, a następnie do rowu melioracyjnego. Ze zbiorników retencyjnych w miarę zapotrzebowania woda uzdatniona tłoczona jest za pomocą pomp III stopnia do sieci wodociągowej i odbiorców wody. Stacja uzdatniania wody wyposażona jest w chlorator celem użycia w przypadku wystąpienia bakterii na ujęciu wody, stacji, lub sieci wodociągowej.

- 2) Stacja uzdatniania wody zasilana jest w energię elektryczną z państwowej sieci energetycznej i doprowadzana jest poprzez stacje transformatorową i rozdzielnię główną. Z rozdzielni zasilane są wszystkie odbiorniki energii.
- 3) Stacja posiada stałe awaryjne (zastępczego) źródła zasilania w energię elektryczną.
- 4) Stacja uzdatniania wody w Skępem zaopatruje w wodę pitną następujące miejscowości : Skępe, Rumunki Skępskie (częściowo), Wioska, Józefkowo, Głębozec, Żagno, Pokrzywnik, Żuchowo, Kierz – (częściowo), Kujawy, Zajeziórze, Gęstowarka, Moczadła – (częściowo).
- 5) Długość sieci wodociągowej z przyłączami wynosi – 87,4 km i zbudowana jest z rur PCV, PE, AC, stalowych ocynk o średnicy od Dn 20mm do Dn 225 mm.
- 6) Liczba ludności zaopatrywanych w wodę z wodociągu publicznego w Skępem wynosi około 4762 osób.
- 7) Średnioroczna produkcja wody wynosi za 2021 – około - 816,0 m<sup>3</sup>/dobę
- 8) Wykonawcą Stacji Uzdatniania Wody w Skępem w wyniku przetargu nieograniczonego na wykonanie zadania pn. Budowa Stacji Uzdatniania



Wody w Skępem było Przedsiębiorstwo Produkcyjno – Usługowe PRO – MET H. Kobusiński i Wspólnicy Spółka Jawna z Koźmina Wielkopolskiego.

- 9) Wartość inwestycji wyniosła 3.607.117,55 zł, zaś w 2020 roku wydatkowano kwotę 2.005.327,24 zł. Inwestycja uzyskała wsparcie w ramach Regionalnego Programu Operacyjnego Województwa Kujawsko – Pomorskiego na lata 2014-2020 w wysokości 1.349.325,57 zł.

Wodociąg publiczny Kukowo - Stacja Uzdatniania Wody w Boguchwale -

Wybudowana 2010 roku, która pracuje na bazie 2 studni głębinowych zlokalizowanych wg. wykazu jn.

- studnia głębinowa nr 1 - wydajność 73,0 m<sup>3</sup>/h - lokalizacja Boguchwała
- studnia głębinowa nr 2 - wydajność 78,0 m<sup>3</sup>/h - lokalizacja Boguchwała

Zgodnie z zatwierdzonymi zasobami geologicznymi i pozwoleniem wodnoprawnym wydanym przez Starostwo Powiatowe w Lipnie zatwierdzone zasoby eksploatacyjne SUW wynoszą  $Q_{max} = 60,0 \text{ m}^3/\text{h}$ ,  $Q_{sr/d} = 475 \text{ m}^3/\text{d}$ ,  $Q_{max/d} = 565 \text{ m}^3/\text{d}$ . Woda pobierana z ujęć głębinowych za pomocą pomp zawiera podwyższony poziom substancji fizykochemicznych nie nadając się do bezpośredniego spożycia przez ludzi i podlega procesom uzdatnianiu. Po uzdatnieniu woda spełnia wymagania sanitarne, nadaje się do spożycia przez ludzi i do celów spożywczo- przemysłowych. Stacja uzdatniania wody pracuje w układzie dwustopniowym, tzn. woda tłoczona jest ze studni głębinowych za pomocą pomp głębinowych do stacji uzdatniania wody i poddawana jest procesom wstępnego i dokładnego uzdatniania za pomocą napowietrzania, odżelaziania i odmanganiania, następnie woda uzdatniona tłoczona jest do 2 zbiorników retencyjnych o pojemności  $2 \times V = 100 \text{ m}^3 = 200,0 \text{ m}^3$  jako rezerwa. Zbiorniki retencyjne zlokalizowane są w strefie sanitarnej stacji w odległości

około 6 m od stacji i służą do wyrównywania ciśnienia wody w sieci i gromadzenia rezerwy przy nierównomiernym jej rozbiórze. Wody popłuczne odprowadzane są do osadnika wód popłucznych, a następnie do rowu melioracyjnego. Ze zbiorników retencyjnych w miarę zapotrzebowania woda uzdatniona tłoczona jest za pomocą pomp II stopnia do sieci wodociągowej i odbiorców wody. Stacja uzdatniania wody wyposażona jest w chlorator celem użycia w przypadku wystąpienia bakterii na ujęciu wody, stacji, lub sieci wodociągowej.

Stacja uzdatniania wody wyposażona jest w :

- pompy głębinowe o mocy 7,5 kW (każda) – 2 szt.
- odżelaziacze zamknięte - Dn 1400 mm - 4 szt.
- areator - Dn 1700 mm - 1 szt.
- zbiorniki retencyjne pionowe –  $V = 100 \text{ m}^3$ (każdy) – 2 szt.
- zestaw pompowy o mocy 22 kW – 1 kpl.
- sprężarka typu Atlas Copco ze zbiornikami sprężonego powietrza o poj. 250 l – 1 szt.
- chlorator C-52 - o mocy 700 W - 1 szt.
- osuszacze powietrza – 2 szt.
- grzejniki elektryczne – 6 szt.
- rozdzielnia RG – 1 szt.

Poza wymienionymi urządzeniami zainstalowane są przewody technologiczne, instalacja elektryczna, wodno-kanalizacyjna itp.

Stacja uzdatniania wody zasilana jest w energię elektryczną z państwowej sieci energetycznej i doprowadzana jest poprzez stację transformatorową i rozdzielnię główną. Z rozdzielni zasilane są wszystkie odbiorniki energii.

Stacja nie posiada stałego awaryjnego (zastępczego) źródła zasilania w energię elektryczną.

Stacja uzdatniania wody w Boguchwale zaopatruje w wodę pitną następujące miejscowości :

Moczadła (częściowo), Rumunki Skępskie - (częściowo), Babie Ławy, Boguchwała, Gorzeszyn, Cermno, Czarny Las, Huta, Obóz, Kukowo, Grabowiec, Ławiczek

Długość sieci wodociągowej z przyłączami wynosi – 62,8 km i zbudowana jest z rur PCV, PE, o średnicy od Dn 32mm do Dn 160 mm.

Liczba ludności zaopatrywanych w wodę z wodociągu publicznego w Kukowie wynosi około 790 osób.

Średnioroczna produkcja wody za 2021 wynosi – 113,0 m<sup>3</sup>/dobę

Wodociąg publiczny Wólka - Stacja Uzdatniania Wody w Wólce

Wybudowana 1997 roku, która pracuje na bazie 2 studni głębinowych zlokalizowanych wg. wykazu jn.

- studnia głębinowa nr 1 - wydajność 45,0 m<sup>3</sup>/h - lokalizacja Wólka

- studnia głębinowa nr 2 - wydajność 45,0 m<sup>3</sup>/h - lokalizacja Wólka

Zgodnie z zatwierdzonymi zasobami geologicznymi i pozwoleniem wodnoprawnym wydanym przez Starostwo Powiatowe w Lipnie zatwierdzone zasoby eksploatacyjne

SUW wynoszą  $Q_{max}/h - 45,0 \text{ m}^3/h$ ,  $Q_{sr}/d = 800 \text{ m}^3/d$ , Woda pobierana z ujęć głębinowych za pomocą pomp głębinowych zawiera podwyższony poziom substancji fizykochemicznych nie nadając się do bezpośredniego spożycia przez ludzi i podlega procesom uzdatniania. Po uzdatnieniu woda spełnia wymagania sanitarne, nadaje się do spożycia przez ludzi i do celów spożywczo- przemysłowych. Stacja uzdatniania wody pracuje w układzie trzystopniowym, tzn. woda tłoczona jest ze studni głębinowych za pomocą pomp głębinowych I stopnia do stacji uzdatniania wody i poddawana jest procesom napowietrzania w kolumnie Raschiga, Z kolumny Raschiga pompy II stopnia tłoczą wodę celem dokonania wstępnego i dokładnego uzdatniania za pomocą napowietrzania, odżelaziania i odmanganiania, następnie woda uzdatniona tłoczona jest do 2 zbiorników retencyjnych o pojemności  $2 \times V = 100,0 \text{ m}^3 = 200,0 \text{ m}^3$  jako rezerwa. Zbiorniki retencyjne zlokalizowane są w strefie ochrony sanitarnej ujęć wody i stacji w odległości około 5 m od stacji i służą do wyrównywania ciśnienia wody w sieci i gromadzenia rezerwy przy nierównomiernym jej rozbiórze. Wody popłuczne odprowadzane są do osadnika wód popłucznych, a następnie do rowu melioracyjnego. Ze zbiorników retencyjnych w miarę zapotrzebowania woda uzdatniona tłoczona jest za pomocą pomp III stopnia do sieci wodociągowej i odbiorców wody. Stacja uzdatniania wody wyposażona jest w chlorator celem użycia w przypadku wystąpienia bakterii na ujęciu wody, stacji, lub sieci wodociągowej.

Stacja uzdatniania wody wyposażona jest w :

- pompy głębinowe o mocy 7,5 kW (każda) – 2 szt.
- kolumna Raschiga Dn 1400 mm - 2 szt.
- odżelaziacze zamknięte - Dn 1400 mm - 4 szt.

- odmanganiacze - Dn 1400 mm - 4 szt.
- zbiorniki retencyjne poziome o pojemności 100,0 m<sup>3</sup>(każdy) – 2 szt.
- zestaw pompowy II stopnia o mocy 11 kW – 1 kpl.
- zestaw pompowy III stopnia o wydajności 45,0 m<sup>3</sup>/h – 1 kpl.
- sprężarka typu Atlas Copco ze zbiornikami sprężonego powietrza o poj. 250 l – 2 szt.
- chlorator C-52 - o mocy 700 W - 1 szt.
- osuszacze powietrza – 3 szt.
- grzejniki elektryczne – 4 szt.
- rozdzielnia RG – 1 szt. + agregat prądotwórczy

Poza wymienionymi urządzeniami zainstalowane są przewody technologiczne, instalacja elektryczna, wodno-kanalizacyjna itp.

Stacja uzdatniania wody zasilana jest w energię elektryczną z państwowej sieci energetycznej i doprowadzana jest poprzez stację transformatorową i rozdzielnię główną. Z rozdzielni zasilane są wszystkie odbiorniki energii.

Stacja posiada stałe awaryjne (zastępczego) źródła zasilania w energię elektryczną.

Stacja uzdatniania wody w Wólce zaopatruje w wodę pitną następujące miejscowości : Wólka, Likiec, Szczekarzewo, Łąkie, Sarnowo, Franciszkowo, Radziochy, Lubówiec, Narutowo, Jarczewo, Kierz (częściowo).

Długość sieci wodociągowej z przyłączami wynosi – 115,6 km i zbudowana jest z rur PCV, PE, o średnicy od Dn 32mm do Dn 160 mm.

Liczba ludności zaopatrywanych w wodę z wodociągu publicznego w Wólce wynosi około 1663 osób.

Średnioroczna produkcja wody wynosi – 197,0 m<sup>3</sup>/dobę

Miejsko Gminna Oczyszczalnia Ścieków w Skępem przy ul. Sportowej 27

Wybudowana w latach 90, modernizowana latach 2007 – 2010.

Zgodnie z pozwoleniem wodnoprawnym na odprowadzanie do rowu odpływowego (ziemi) ścieków komunalnych po uprzednim oczyszczeniu w oczyszczalni ścieków w Skępem wydanym przez Starostwo Powiatowe w Lipnie wydajność wynosi  $Q_{ś./d}$  wynosi 800 m<sup>3</sup>/d i  $Q_{max./d}$  wynosi 1040 m<sup>3</sup>/d.

Do oczyszczalni ścieki dostarczane są kanalizacją sanitarną i dowożone są do punktu zlewnego beczkami asenizacyjnymi.

Uchwałą Semiku Województwa Kujawsko- Pomorskiego została wyznaczona aglomeracja składająca się z miejscowości : Skępe, Wioska, Józefkowo, Głębocek, z których dostarczane są ścieki do oczyszczalni zbiorczą kanalizacją sanitarną.

Beczkami asenizacyjnymi ścieki dowożone są do punktu zlewnego od mieszkańców i zakładów z terenu Miasta i Gminy Skępe nie podłączonych do zbiorczej kanalizacji sanitarnej.

Na dzień 31.12.2021 roku długość sieci kanalizacyjnej wynosi – 46,7 km.

Skanalizowanie aglomeracji wynosi 98 %.

Średniodobowy przepływ ścieków na oczyszczalni wynosi 537 m<sup>3</sup>.

W okresie od 10.10.2019 roku do 13.11.2019 roku

dokonano usunięcia awarii mieszadła wraz z prowadnicą w reaktorze biologicznym Miejsko Gminnej Oczyszczalni Ścieków w Skępem.

- koszt naprawy wraz z zakupem nowego mieszadła – 19.544,85 zł.

Wykonawca :

FROG Sp. z o.o.

ul. Sulimy 1 pom. 226

82-300 Elbląg

Mieszkańcy Miasta i Gminy Skępe nie podłączeni do zbiorczej sieci wodociągowej i zbiorczej kanalizacji sanitarnej korzystają z wody z własnych ujęć (studnie kopane) przyzagrodowe, własnych szamb wybieralnych oraz przydomowych oczyszczalni ścieków.

Zwodociągowanie mieszkańców Miasta i Gminy Skępe wynosi około 95 %, którzy są podłączeni do zbiorczych sieci wodociągowych w Skępem, Kukowie, Wólce.

Mieszkańcy miejscowości Koziółek, Guzowatka, Bógzapłać, Gorzeszyn (częściowo), Obóz (częściowo) korzystają z wody z wodociągów publicznych z Mochowa, Tłuchowa, Rogowa.

Miejscowości nie podłączone jeszcze do zbiorczej sieci wodociągowej to: Kamienica, Chałacie, Modrzewie.

Urząd Miasta i Gminy jest w posiadaniu dokumentacji technicznej wraz z pozwoleniem na budowę sieci wodociągowej z przyłączami na terenie Miasta i Gminy Skępe o długości około 50 km, do której zostaną podłączeni mieszkańcy z terenu gminy oraz właściciele działek letniskowych.

Posiadamy dokumentację techniczną wraz z pozwoleniem na budowę sieci kanalizacyjnej w miejscowościach : Skępe, Wioska, Józefkowo o długości około 8,5 km do której zostaną podłączeni mieszkańcy i właściciele działek objętych budową zbiorczej kanalizacji sanitarnej.

W 2018 roku dokonano rozbudowy Stacji Uzdatnia Wody w Wólce polegającej na :

- rozbudowie budynku stacji,
- wymianie zbiorników retencyjnych na  $V = 150 \text{ m}^3$  – szt. 2
- dobudowaniu nowych filtrów technologicznych uzdatniających wodę,
- wymiana zestawów pompowych o większej wydajności,
- zwiększeniu wydajności stacji z  $45 \text{ m}^3$  do  $120 \text{ m}^3/\text{h}$ ,
- budowa nowego osadnika wód popłucznych,
- wymiana obudowy studni głębinowej,
- wymiana ogrodzenia obiektu.

Budowa sieci kanalizacyjnej na ulicach Polnej, Widok, Widokowej, Kujawskiej, Sportowej, Kwiatowej, Płockiej, 21 Stycznia, Poziomkowej, Storczykowej, Piaskowej, Kalinowej, Jaśminowej oraz w miejscowości Józefkowo

Zadanie polega na budowie około 8 km sieci kanalizacyjnej, której zadaniem jest ostateczne skanalizowanie aglomeracji wodno-ściekowej gminy Skępe (Skępe, Wioska i Józefkowo). W 2018 r. zakończone zostały prace projektowe oraz złożono wniosek zintegrowany o dofinansowanie w ramach Regionalnego Programu



Operacyjnego Województwa Kujawsko – Pomorskiego na lata 2014 - 2020.

Inwestycja będąca częścią projektu zintegrowanego pn. „Modernizacja i rozbudowa systemu gospodarki wodno-ściekowej na terenie Miasta i Gminy Skępe” uzyskała dofinansowanie i w dniu 27.11.2018 r. zawarta została umowa o dofinansowanie. W drugiej połowie 2019 roku rozpisano przetarg nieograniczony oraz zawarto umowę z wyłonionym Wykonawcą. Zgodnie z podpisaną umową realizacja robót budowlanych rozpoczęła się w 2020 r. W 2020 r. wykonano prace związane z budową sieci kanalizacyjnej oraz przyłączeniowej w miejscowości Józefkowo oraz w miejscowości Skępe (ul. Sportowa, Okopowa, Kwiatowa, Poziomkowa, Storczykowa, Kalinowa, Jaśminowa oraz Kujawska). Wysokość środków wydatkowanych w tym okresie wyniosła 3.379.221,49 zł, z czego ponad 1,08 mln zł stanowiło dofinansowanie zewnętrzne.

W 2021 roku została zakończona ww inwestycja protokołem odbioru końcowego z dnia 28.09.2021 roku.

Wykonawcą inwestycji było konsorcjum w składzie:

Lider: MABO ul. Płocka 14C, 09-200 Sierpc

Partner: PROKON ul. Płocka 14C, 09-200 Sierpc

Partner: Usługi Komunalne i Transportowe ul. Sierpecka 50, 87-630 Skępe

Partner: Firma Inżynieryjno-Budowlana ul. Al. 1 Maja 95, 87-630 Skępe

Zgodnie z protokołem odbioru końcowego wykonano łącznie 8.185,0 m - w tym:

1. Sieć grawitacyjna kanalizacji sanitarnej Ø 200 – L = 5838,5 m
2. Sieć tłoczna kanalizacji sanitarnej Ø 90 - L = 964,0 m

3. Sieć tłoczna kanalizacji sanitarnej  $\varnothing$  75 - L = 60,0 m
4. Sieć tłoczna kanalizacji sanitarnej  $\varnothing$  63 - L = 234,0 m
5. Sieć tłoczna kanalizacji sanitarnej  $\varnothing$  50 - L = 5,0 m
6. Przepompownie ścieków budowa 5 szt. + 1 modernizacja
7. Przyłącza grawitacyjne kanalizacji sanitarnej  $\varnothing$  200 – L = 56,5 m ( 13 szt.)
8. Przyłącza grawitacyjne kanalizacji sanitarnej  $\varnothing$  160 – L = 1027 m ( 143 szt.)

Całkowity koszt budowy wg OT wynosi - 5.203.054,68 zł.

## **2) Melioracja**

### **Prace melioracyjne wykonane przez pracowników Urzędu Miasta i Gminy Skępe oraz z funduszu sołectkiego.**

1. Obiekt: Skępe, Józefkowo, Ławiczek, Kukowo, Gorzeszyn, Huta, Kukowo, Łąkie, Wólka, Jarczewo, Likiec, konserwacja ręczna rowów melioracyjnych na długości ogółem 12920m.
2. Obiekt: Likiec, Wólka, Boguchwała, Moczadła, Kukowo, Czermno, Franciszkowo, Łąkie, konserwacja mechaniczna rowów melioracyjnych na długości ogółem 5830m.

### **Prace melioracyjne wykonane przez Gminną Spółkę Wodną w Skępem.**

1. Obiekt Gorzeszyn, Obóz, Huta, konserwacja ręczna rowu melioracyjnego RA na długości 2650m.

### **Prace melioracyjne wykonane przez Państwowe Gospodarstwo Wodne „Wody Polskie” Zarząd Zlewni w Toruniu i we Włocławku.**

1. Obiekt Łąkie - konserwacja ręczna i mechaniczna rzeki „Kanał Łąkie” na dł.5830m.
2. Obiekt Boguchwała, Moczadła, Skępe-konserwacja ręczna i mechaniczna rzeki „Czernica” na dł.7000m.
3. Obiekt Józefkowo - zabudowa skarpy rzeki „Mień”
4. Obiekt Likiec, Wólka - konserwacja ręczna i mechaniczna rzeki „Mień” na dł.10287m.

## **Prace melioracyjne wykonane przez Miasto i Gminę Skępe.**

1. Obiekt Skępe, Moczadła - konserwacja rzeki „Czernica” na dł.1900m.
2. Obiekt Skępe - konserwacja mechaniczna rzeki „Mień” na dł.500

## **6) Ochrona środowiska**

### **1) Zadania z zakresu ochrony środowiska w zakresie gospodarki odpadami niebezpiecznymi – dot. wyrobów azbestowych**

Na terenie Miasta i Gminy Skępe zinwentaryzowano 3 690,926 Mg wyrobów zawierających azbest. Zgodnie z treścią Programu Oczyszczania Kraju z Azbestu na lata 2009-2032 do roku 2032 należy usunąć i zutylizować wszystkie wyroby zawierające azbest zlokalizowane na terenie Gminy Skępe. W celu wypełnienia tych zapisów należy usuwać ok. 246,06 Mg wyrobów azbestowych rocznie.

W 2021 roku z terenu Miasta i Gminy Skępe skierowano do unieszkodliwienia 97,24 Mg odpadów azbestowo – cementowych.

Ilość nieruchomości objętych zadaniem w 2021 r. w zakresie transportu i unieszkodliwiania – 38 szt..

Dla porównania w tabeli poniżej przedstawia się zbiorcze zestawienie usuniętych wyrobów zawierających azbest z terenu Miasta i Gminy Skępe za lata 2013 – 2021 oraz wielkość pozyskanych dotacji na realizację tego zadania.

Rok	Demontaż, transport i utylizacja		Transport i utylizacja		Ogółem		Dotacja NFOŚiGW WFOŚiGW /w zł/	Termin zakończenia zadania
	Mg	Ilość obiektów	Mg	Ilość obiektów	Mg	Ilość obiektów		
2013	21,224	10	16,203	9	37,427	19	15 861,70	30.10.2013r.
2014	39,370	17	21,070	9	60,440	26	26 802,55	30.10.2014r.
2015	7,43	3	38,06	15	45,49	18	15 531,37	30.10.2015r.
2016	33,2	5	59,43	23	92,63	28	34 106,83	30.10.2016r.
2017	26,58	9	51,51	24	78,09	33	19 626,02	30.10.2017r.
2018	8,224	5	56,765	26	64,989	31	13 804,36	30.10.2018r.
2019	4,155	2	90,391	34	94,546	36	26 090,56	30.10.2019r.
2020	0,00	0	136,548	44	136,548	44	43 946,60	30.10.2020r.
2021	0,00	0	97,24	38	97,24	38	32 976,03	30.10.2021r.
Razem	140,183	51	567,217	222	707,40	273	228 746,02	

**2) Realizacja zadań w ramach współpracy Miasta i Gminy Skępe z organizacjami pozarządowymi oraz podmiotami prowadzącymi działalność pożytku publicznego (zgodnie z art. 5a ust. 3 ustawy o działalności pożytku publicznego i o wolontariacie – tj.: Dz. U. z 2020r., poz. 1057).**

Działając na podstawie art. 11 oraz art. 13 ustawy z dnia 24 kwietnia 2003 r. o działalności pożytku publicznego i o wolontariacie ( tj.: Dz. U. z 2020r., poz. 1057), oraz zarządzenia nr 9/2021 z dnia 23 lutego 2021 r. w sprawie ogłoszenia otwartego konkursu ofert na realizację zadań publicznych w 2021 r., oraz § 9 uchwały Nr XII/150/2012 Rady Miejskiej w Skępem z dnia 31 sierpnia 2012r. w sprawie określenia warunków i trybu finansowania rozwoju sportu w Mieście i Gminie Skępe, Burmistrz Miasta i Gminy w Skępem w dniu 23 lutego 2021 roku ogłosił otwarty konkurs ofert na wykonanie zadań publicznych w roku 2021 w zakresie:

- wspierania i upowszechniania kultury fizycznej i sportu,
- ochrony zwierząt,

W 2021 r. na realizację działań w zakresie jak wyżej przeznaczono środki finansowe w wysokości 60.000,00- zł, z podziałem wg. tabeli poniżej:

Lp.	Nazwa zadania	Planowane wydatki w 2021 roku
1.	Upowszechnianie i rozwój kultury fizycznej i sportu wśród dzieci i młodzieży	50 000,00
2.	Ochrona zwierząt	10 000,00
	Razem:	60 000,00

W dniu 24 marca 2021 r. zarządzeniem Nr 15/2021 Burmistrz Miasta i Gminy w Skępem powołał komisję konkursowa ds. opiniowania ofert w zakresie ww. zadań publicznych. Ogłoszenie w sprawie otwartego konkursu ofert oraz zarządzenie w sprawie powołania komisji konkursowej opublikowano poprzez zamieszczenie ich w Biuletynie Informacji Publicznej oraz na tablicy ogłoszeń Urzędu Miasta i Gminy Skępe.

W przewidzianym terminie składania ofert, tj. do 23 marca 2021 r., do godz. 15<sup>00</sup> wpłynęły dwie oferty:

1. Uczniowski Klub Sportowy „SKOMPENSIS” z siedzibą w Skępem, ul. Al. 1-go Maja 89,
2. Fundacja dla zwierząt „TIM – TROSKA I MIŁOŚĆ”, ul. Św. Józefa 2/6, 87 – 100 Toruń – Dom tymczasowy dla zwierząt bezdomnych w Ławiczku,

Ww. oferty spełniły warunki formalne wymagane od oferentów i zostały dopuszczone do oceny merytorycznej. Burmistrz Miasta i Gminy w Skępem na wniosek komisji konkursowej zaakceptował oferty i przyznał ww. organizacjom dotację na realizację zadań w wysokości:

1. Uczniowski Klub Sportowy „SKOMPENSIS” – dotacja w wysokości 50 000,00 zł,
2. Fundacja „TIM – TROSKA I MIŁOŚĆ” – dotacja w wysokości 10 000,00 zł.

Wybór ofert został dokonany w ciągu 14 dni od upływu terminu na składanie ofert, tj. w dniu 30.03.2021 r. Wyniki konkursu zostały podane do publicznej wiadomości w dniu 30.03.2021 r. poprzez ogłoszenie w Biuletynie Informacji Publicznej oraz na tablicy ogłoszeń Urzędu Miasta i Gminy w Skępem.

W dniu 20 kwietnia 2021 r. podpisano następujące umowy o wsparcie realizacji zadań publicznych:

1. Uczniowski Klub Sportowy „SKOMPENSIS” – umowa nr 2/04/2021



2. Fundacja dla zwierząt „TIM - TROSKA I MIŁOŚĆ” – umowa nr 1/04/2021

W ciągu 30 dni od dnia podpisania umów przekazano ww. organizacjom środki finansowe.

Podmioty dotowane złożyły sprawozdania końcowe z wykonania zadania w terminie oraz rozliczyły przyznane środki budżetowe wg. tabeli poniżej:

Lp.	Podmioty dotowane	Przyznana kwota dotacji	Wykorzystana kwota dotacji	Kwota do zwrotu
1.	Uczniowski Klub Sportowy „SKOMPENSIS”	50 000,00	50 000,00	0,00
2.	Fundacja dla zwierząt „TIM – TROSKA I MIŁOŚĆ”	10 000,00	10 000,00	0,00
	Razem	60 000,00	60 000,00	0,00

Realizując cele Programu Współpracy, Miasto i Gmina Skępe udzieliło organizacjom pozarządowym w 2021 roku wsparcia zarówno o charakterze finansowym jak i pozafinansowym. Ogłoszono jeden konkurs, w ramach którego udzielono wsparcia dwóm organizacjom pozarządowym na łączną kwotę 60 000,00 zł. Przydzieloną dotację organizacje wykorzystały w całości.

## **7) Gospodarka odpadami**

### **1) Utrzymanie porządku i czystości jest zadaniem własnym każdej gminy.**

Obowiązek selektywnej zbiórki odpadów komunalnych uregulowany przepisami ustawy z dnia 13 września 1996 r. o utrzymaniu czystości i porządku w gminach (Dz. U. z 2021 r., poz. 888, ze zm.) mówi, iż wszyscy właściciele nieruchomości zamieszkałych zobowiązani są do segregowania odpadów komunalnych, które gromadzimy oddzielnie z podziałem na: papier, szkło, metale, tworzywa sztuczne oraz odpady ulegające biodegradacji, ze szczególnym uwzględnieniem bioodpadów. Ustawa z dnia 1 lipca 2011 r. o zmianie ustawy o utrzymaniu czystości i porządku w gminach oraz niektórych ustaw (Dz. U. z 2011 r., poz. 897, ze zm.) nałożyła na samorządy władztwo nad odpadami wytwarzanymi na terenie gminy. Od 1 lipca 2013 r. obowiązuje znowelizowany system gospodarki odpadami. Gmina zorganizowała odbiór odpadów komunalnych:

- a) początkowo od 1 lipca 2013 r. z nieruchomości zamieszkałych,
- b) a od 1 stycznia 2017 r. również z nieruchomości, na których znajdują się domki letniskowe oraz innych nieruchomości wykorzystywanych na cele rekreacyjno - wypoczynkowe, wykorzystywane jedynie przez część roku.

Tak więc na terenie Miasta i Gminy Skępe w 2021 r. odpady komunalne odbierane były z trzech rodzajów nieruchomości:

- a) z nieruchomości, w których zamieszkują mieszkańcy (zabudowa jednorodzinna i wielorodzinna),
- b) z nieruchomości, na których znajdują się domki letniskowe lub innych nieruchomości wykorzystywanych na cele rekreacyjno - wypoczynkowe, wykorzystywanych jedynie przez część roku,

c) oraz z nieruchomości, na których nie zamieszkują mieszkańcy, a powstają odpady komunalne (szkoły, przedszkola, instytucje, banki, sklepy i tym podobne obiekty) - nieruchomości te nie są objęte systemem gminnym, a ich właściciele są zobowiązani z mocy ustawy do zawarcia umowy z uprawnionym podmiotem na odbiór odpadów z takiej nieruchomości.

Rada Miejska w Skępem uchwałą nr XIV/84/2019 z dnia 29 listopada 2019 r. w sprawie wyboru metody ustalenia opłaty za gospodarowanie odpadami komunalnymi oraz ustalenia stawki tej opłaty od nieruchomości, na których zamieszkują mieszkańcy ustaliła, że najbardziej optymalną opłatą spełniającą zasadę „wytwarzający płaci” za gospodarowanie odpadami będzie opłata naliczana od liczby osób zamieszkałych na terenie nieruchomości. Rada Miejska w Skępem dokonała wyboru metody ustalenia opłaty za gospodarowanie odpadami komunalnymi oraz ustalenia stawki tej opłaty, określonej w art.6j ust.1 pkt 1 i ust. 2a ustawy z dnia 13 września 1996 r. o utrzymaniu czystości i porządku w gminach. Zgodnie z powyższą uchwałą, jeżeli odpady komunalne są zbierane i odbierane w sposób selektywny, stawka opłaty za gospodarowanie odpadami komunalnymi od osoby zamieszkującej daną nieruchomość wynosi 24,00 zł. miesięcznie. W przypadku gdy właściciel nieruchomości zadeklaruje kompostowanie wytworzonych na nieruchomości odpadów biodegradowalnych pochodzących z pielęgnacji ogródków oraz kuchennych w kompostowniku stosuje się ulgę 2,00 zł. od każdej zamieszkującej osoby, czyli stawka wynosi 22,00 zł. od osoby.

Ryczałtowa roczna stawka opłaty, płatna jednorazowo za gospodarowanie odpadami komunalnymi za rok od nieruchomości, na których znajdują się domki letniskowe lub innych nieruchomości wykorzystywanych na cele rekreacyjno - wypoczynkowe, bez względu na długość okresu korzystania z nieruchomości, jeżeli odpady są zbierane i

odbierane w sposób selektywny wprowadzona uchwałą Rady Miejskiej w Skępem nr XXIV/164/2020 z dnia 24 listopada 2020 r. wynosi 181,00 zł. W sytuacji gdy odpady nie są zbierane i odbierane w sposób selektywny, czyli wszystkie odpady odbierane są jako zmieszane, opłata ta wynosi 362,00 zł. Stawki ryczałtowe ustalone w uchwale obowiązywały od 1 stycznia 2021 r. do 31 grudnia 2021 r.

Pobierane opłaty z nieruchomości zamieszkałych i zabudowanych domkami letniskowymi przeznaczone są na pokrycie kosztów funkcjonowania systemu gospodarowania odpadami komunalnymi, w skład których wchodzi odbiór, transport, utylizacja odpadów, utrzymanie Punktu Selektywnej Zbiórki Odpadów Komunalnych (PSZOK) i Instalacji Przetwarzania Odpadów Komunalnych (IPOK), zysk firmy obsługującej, koszt obsługi administracyjnej i informatycznej systemu, opłaty pocztowe, itp.

## **2) Inny funkcjonujący na terenie gminy system zbierania odpadów komunalnych**

W 2021 r. na terenie Miasta i Gminy Skępe funkcjonował Punkt Selektywnej Zbiórki Odpadów Komunalnych (PSZOK), w którym przyjmowano odpady problemowe (przeterminowane leki, chemikalia, zużyte baterie i akumulatory, zużyty sprzęt elektryczny i elektroniczny), a także selektywnie zebrane odpady komunalne (papier i tektura, metale, tworzywa sztuczne, opakowania wielomateriałowe, szkło, odpady komunalne ulegające biodegradacji, odpady zielone, odpady wielkogabarytowe, odpady budowlane i rozbiórkowe, zużyte opony, tekstylia i odzież, popiół itp.). Punkt ten zlokalizowany jest przy miejskiej oczyszczalni ścieków w Skępem, przy ul. Sportowej 27 i świadczy usługi w każdy wtorek w godzinach od 13:00 do 17:00 i każdą sobotę w godzinach od 09:00 do 13:00, za wyjątkiem dni ustawowo wolnych od pracy. W PSZOK - u nie są przyjmowane niesegregowane (zmieszane) odpady

komunalne, lecz tylko i wyłącznie odpady zebrane przez właścicieli nieruchomości w sposób selektywny, jeżeli przekazanie przedsiębiorcy, który na zlecenie Miasta i Gminy Skępe realizuje odbiór odpadów komunalnych, w terminach określonych harmonogramem było niemożliwe. Odpady zebrane w sposób selektywny, mogą być również przekazywane przez właścicieli nieruchomości samodzielnie w każdych ilościach.

### **3) Liczba mieszkańców i nieruchomości na których znajdują się domki letniskowe.**

Na podstawie danych pochodzących z wykazu ilościowego mieszkańców wynika, iż liczba mieszkańców Miasta i Gminy Skępe na dzień 31 grudnia 2021 r. wynosiła 7 310 osób, natomiast na podstawie danych z programu informatycznego obsługującego system gospodarki odpadami komunalnymi wynika, że liczba osób wg stawek ze składników powiązanych z deklaracjami obowiązującymi na dzień 31 grudnia 2021 r. mieszkańców Miasta i Gminy Skępe, wynosiła 5 391 osób. Liczba nieruchomości na których znajdują się domki letniskowe wynosiła 767 szt. - właściciele tych nieruchomości, uiszczali opłatę roczną (ryczałtową) za odbiór odpadów w 2021 r. w wysokości 181,00 zł.

### **4) Masa odpadów komunalnych wytwarzanych na terenie Miasta i Gminy Skępe**

W celu ustalenia ilości odpadów komunalnych wytwarzanych na terenie Miasta i Gminy Skępe w okresie od 1 stycznia do 31 grudnia 2021 r. wzięto pod uwagę dane wykazane w rocznym sprawozdaniu Burmistrza z realizacji zadań z zakresu gospodarki odpadami komunalnymi.

Łączną ilość odpadów komunalnych odbieranych przedstawia się następująco:

- a) niesegregowane (zmieszane) odpady komunalne - 1 159,1300 [Mg],
- b) zmieszane odpady opakowaniowe - 417,7000 [Mg],
- c) opakowania ze szkła - 17,9600 [Mg],
- d) zużyte opony - 10,8000 [Mg],
- e) zmieszane odpady z budowy, remontów demontażu - 10,2800 [Mg],
- f) zużyte urządzenia elektryczne i elektroniczne zaw. nieb. skład. - 1,3000 [Mg]
- g) zużyte urządzenia elektryczne i elektroniczne - 8,6200 [Mg],
- h) odpady kuchenne ulegające biodegradacji - 107,4200 [Mg],
- i) odpady ulegające biodegradacji - 1,7800 [Mg],
- j) odpady wielkogabarytowe - 65,4800 [Mg],
- k) zbierane w sposób selektywny popiół z palenisk domowych - 114,0200 [Mg],
- l) zbierane w sposób selektywny - odpady z cementarza - 56,0600 [Mg].

**SUMA 1 970,5500 [Mg]**

#### **5) Łączna ilość odpadów komunalnych zebranych w PSZO-u**

Ilość selektywnie zebranych odpadów w Punkcie Selektywnej Zbiórki Odpadów Komunalnych (PSZOK) w Skępem przy ul. Sportowej 27, przedstawia się następująco:

- a) tworzywa sztuczne – 3,7000 [Mg],
- b) odpady wielkogabarytowe – 15,8600 [Mg].

**SUMA - 19,5600 [Mg]**

#### **6) Koszty systemu gospodarowania odpadami komunalnymi**

Zgodnie z założeniami ustawy o utrzymaniu czystości i porządku w gminach system gospodarki odpadami komunalnymi powinien być systemem samofinansującym się.

Koszty funkcjonowania systemu gospodarowania odpadami komunalnymi w Mieście i Gminie Skępe w 2021 r. dz. 900 rozdz. 90002 wyniosły ogółem 1 870 342,60 zł, z czego największy koszt to zakup usługi odbioru odpadów komunalnych oraz obsługi PSZOK-u, realizowany przez Przedsiębiorstwo Usług Komunalnych Sp. z o.o. w Lipnie wynoszący 1 802 677,50 zł.

Przychody z tytułu opłat wnoszonych przez właścicieli nieruchomości objętych systemem gospodarowania odpadami komunalnymi w Mieście i Gminie Skępe w 2021 r. wyniosły:

- należność z tytułu opłat za gospodarowanie odpadami komunalnymi – 1 691 002,98 zł,
- wpływy z tytułu opłat za gospodarowanie odpadami komunalnymi – 1 573 694,00 zł,
- wskaźnik ściągłości - 93 %

## **8) Polityka społeczna**

### **1) Działalność Miasta i Gminy Skępe w zakresie polityki społecznej**

Politykę społeczną Miasta i Gminy Skępe w głównej mierze realizował Miejsko-Gminny Ośrodek Pomocy Społecznej w Skępem. Miała ona na celu umożliwienie osobom i rodzinom przezwyciężenie trudnych sytuacji życiowych, których nie są one w stanie pokonać wykorzystując własne środki, możliwości i uprawnienia, zgodnie z ustawą o pomocy społecznej.

BUDŻET: DOCHODY – PLAN: 33.330,00 zł - WYKONANIE: 62.960,66 zł

BUDŻET: WYDATKI – PLAN: 16.892.330,82 zł - WYKONANIE: 16.597.932,19 zł

Głównym celem pomocy społecznej jest:

- zaspokajanie niezbędnych potrzeb życiowych osób i rodzin oraz umożliwienie im bytowania w warunkach odpowiadających godności człowieka,
- zapobieganie powstawaniu trudnych życiowych sytuacji, których rodziny nie są w stanie pokonać wykorzystując własne uprawnienia, zasoby i możliwości,
- doprowadzenie do możliwie pełnego usamodzielnienia się osób i rodzin oraz ich integracji ze środowiskiem.

Ośrodek podejmował wiele działań w celu podnoszenia, jakości i poszerzenia usług świadczących najbardziej potrzebującym mieszkańcom Miasta i Gminy Skępe.



Współpracował przy tym z organizacjami pozarządowymi oraz z różnymi instytucjami. Do najważniejszych naszych partnerów należą: Powiatowe Centrum Pomocy Rodzinie w Lipnie, kuratorzy sądowi, pedagodzy szkolni, lekarze rodzinni, pielęgniarki środowiskowe, Powiatowy Urząd Pracy w Lipnie, Urząd Miasta i Gminy Skępe, Policja, Caritas, Stowarzyszenie na Rzecz Pomocy i Rozwoju Lokalnej Społeczności, „Pomocna Dłoń”, Stowarzyszenie na rzecz osób niepełnosprawnych powiatu lipnowskiego, „Nadzieja”, Koło Emerytów i Rencistów, Chrześcijańskie Stowarzyszenie Dobroczynne w Rybniku, Stowarzyszenie „MONAR” Schronisko dla osób bezdomnych „MARKOT” Toruń.

Dokumenty programowe wyznaczające długofalowe przedsięwzięcia mające na celu zapewnienie mieszkańcom warunków przeciwdziałającym marginalizacji i wykluczeniu to:

1. Strategia Rozwiązywania Problemów Społecznych w Gminie Skępe lata 2017-2026 (Uchwała nr XXX/176/2017 Rady Miejskiej w Skępem z dnia 30 stycznia 2017 r.).
2. Gminny Program Wspierania Rodziny na lata 2019-2021 (Uchwała Nr IX/53/2019 Rady Miejskiej w Skępem z dnia 18 czerwca 2019 r.).
3. Gminny Program Przeciwdziałania Przemocy w Rodzinie oraz Ochrony Ofiar Przemocy w Rodzinie na lata 2017-2022 (Uchwała nr XXX/179/2017 Rady Miejskiej w Skępem z dnia 30.01.2017 r.).

Podstawowym aktem prawnym, na podstawie, którego funkcjonuje Ośrodek jest ustawa z dnia 12 marca 2004 r. o pomocy społecznej. Oprócz zadań wynikających z

ww. ustawy Ośrodek realizuje również zadania przekazane w ramach innych ustaw,  
a w szczególności:

- Ustawy z dnia 9 czerwca 2011 r. o wspieraniu rodziny i systemie pieczy zastępczej;
- Ustawy z dnia 28 listopada 2003 r. o świadczeniach rodzinnych;
- Ustawy z dnia 7 września 2007 r. o pomocy osobom uprawnionym do alimentów;
- Ustawy z dnia 11 lutego 2016 r. o pomocy państwa w wychowaniu dzieci (tzw. 500+);
- Ustawy z dnia 4 listopada 2016 r. o wspieraniu kobiet w ciąży i rodzin „Za życiem”;
- Ustawy z dnia 29 lipca 2005 r. o przeciwdziałaniu przemocy w rodzinie;
- Ustawy z dnia 26 października 1982 r. o wychowaniu w trzeźwości i przeciwdziałaniu alkoholizmowi;
- Ustawy z dnia 19 sierpnia 1994 r. o ochronie zdrowia psychicznego;
- Ustawy z dnia 5 grudnia 2014 r. o Karcie Dużej Rodziny;
- Ustawy z dnia 27 sierpnia 2004 r. o świadczeniach opieki zdrowotnej finansowanych ze środków publicznych.

Utworzenie i utrzymywanie ośrodka pomocy społecznej, w tym zapewnienie środków na wynagrodzenia pracowników jest zadaniem obowiązkowym gminy wynikającym z

art. 17 ust. 18 ustawy o pomocy społecznej. W Miejsko-Gminnym Ośrodku Pomocy Społecznej w Skępem, w roku sprawozdawczym zatrudnionych było 20 osób.

Do realizacji zadań wynikających z ustawy o pomocy społecznej Miejsko-Gminny Ośrodek Pomocy Społecznej zatrudnia pracowników socjalnych. Zgodnie z art. 110 ust. 11 Ustawy o pomocy społecznej OPS zatrudnia pracowników socjalnych proporcjonalnie do liczby ludności gminy w stosunku jeden pracownik socjalny na 2 tys. mieszkańców, nie mniej jednak niż trzech pracowników.

W roku 2021 zatrudnionych było 5 pracowników socjalnych świadczących pomoc w formie pracy socjalnej i przeprowadzających wywiady środowiskowe w środowisku zamieszkania.

<b>Miejsko-Gminny Ośrodek Pomocy Społecznej w Skępem</b>		<b>2021 rok</b>
Kierownik		1
Asystent rodziny		2
Pracownicy socjalni ogółem		5
z tego:	starszy specjalista pracy socjalnej	0
	specjalista pracy socjalnej	4
	starszy pracownik socjalny	0
	pracownik socjalny	1
Pracownicy wykonujące usługi opiekuńcze		3

<b>Miejsko-Gminny Ośrodek Pomocy Społecznej w Skępem</b>	<b>2021 rok</b>
Pozostali pracownicy	9
<b>Ogółem</b>	<b>20</b>

**2) Informacja finansowa z wykorzystania budżetu w 2021r. zgodnie z  
wydanymi decyzjami**

<b>Rozdział</b>	<b>Rodzaj zadania</b>	<b>Wydatek w zł</b>
85195	Ochrona zdrowia – pozostała działalność	786,17
85202	Domy pomocy społecznej	521.330,36
85203	Ośrodki wsparcia	21.212,82
85205	Zadania w zakresie przeciwdziałania przemocy w rodzinie – Zespół Interdyscyplinarny ds. Przemocy w Rodzinie	279,00
85213	Składki na ubezpieczenia zdrowotne opłacane za osoby pobierające niektóre świadczenia z pomocy społecznej oraz za osoby uczestniczące w zajęciach w centrum integracji społecznej	30.760,38
85504	Wspieranie rodziny	150.324,27
85503	Karta Dużej Rodziny	225,25
85214	Zasiłki i pomoc w naturze oraz składki na ubezpieczenie emerytalne i rentowe (zasiłki okresowe, celowe)	559.458,65
85216	Zasiłki stałe	373.066,07

<b>Rozdział</b>	<b>Rodzaj zadania</b>	<b>Wydatek w zł</b>
85228	Usługi opiekuńcze i specjalistyczne usługi opiekuńcze	264.217,12
85295	Pozostała działalność	47.922,28
85395	Projekt unijny EFS „Skępe otwarte na osoby potrzebujące wsparcia w codziennym funkcjonowaniu i niepełnosprawne”.	320,461,55
85230	Pomoc w zakresie dożywiania	326.002,00
85278	„Usuwanie skutków klęsk żywiołowych”	39.000,00
85215	Dodatki mieszkaniowe i energetyczne	63.431,47
85501	Świadczenia wychowawcze	7.941.960,81
85502	Świadczenia rodzinne, fundusz alimentacyjny oraz składki na ubezpieczenia emerytalne i rentowe z ubezpieczenia społecznego	5.117.668,50
85513	Składki na ubezpieczenia zdrowotne opłacane za osoby pobierające niektóre świadczenia rodzinne oraz za osoby pobierające zasiłki dla opiekunów	85.143,87
85219	Ośrodek Pomocy Społecznej	734.681,62
<b>Ogółem</b>		<b>16.571.932,19</b>

### **3) Działalność Miejsko-Gminnego Ośrodka Pomocy Społecznej w Skępem w zakresie realizacji pozostałych zadań statutowych**

Na dzień 31.12.2021 r. Miasto i Gminę Skępe zamieszkiwało 7 486 osób zameldowanych na stałe i czasowo, z tego 7 310 osób zameldowanych na stałe (dane: wykaz ilościowy mieszkańców Urzędu Miasta i Gminy Skępe).

W roku 2021 przyznano dla 695 rodzin świadczenia w ramach zadań własnych i zadań zleconych (bez względu na ich rodzaj, formę, liczbę oraz źródło finansowania). W rodzinach tych było 1 122 osób, co stanowi 14,99 % ogółu ludności Miasta i Gminy Skępe. Natomiast pomocy w postaci pracy socjalnej udzielono ogółem 823 rodzinom, w których było 2 281 osób, co stanowi 30,47% ogółu ludności.

Jednym z bardzo istotnych zadań realizowanych w OPS a wynikających z art. 45 ust. 1-4 Ustawy o pomocy społecznej jest **świadczenie usług w formie pracy socjalnej**, rozumianej jako działalność zawodową, skierowaną na pomoc osobom i rodzinom we wzmocnieniu lub odzyskaniu zdolności do funkcjonowania w społeczeństwie poprzez pełnienie odpowiednich ról społecznych oraz na tworzenie warunków sprzyjających temu celowi.

W roku 2021 z tej formy pomocy społecznej skorzystało 905 rodzin, w tym wyłącznie z pracy socjalnej 503 rodzin. Nawarstwiający się problemy dnia codziennego powodują, iż ludzie wymagają wsparcia osób profesjonalnie zajmujących pomaganiem. Działalność pracowników socjalnych ukierunkowana jest w szczególności na osoby samotne, chore, niepełnosprawne, rodziny niepełne, wielodzietne, wykazujące bezradność, w szczególności w sprawach opiekuńczo-wychowawczych.

W 2021 r. funkcjonował Punkt Informacyjno-Konsultacyjny działający przy Miejsko-Gminnej Komisji Rozwiązywania Problemów Alkoholowych Urzędu Miasta i Gminy Skępe. W ramach działalności Punktu zatrudniono psychologa i specjalistę terapii uzależnień, którzy w siedzibie Urzędu Miasta i Gminy Skępe pełnią dyżury.

Psycholog w każdy poniedziałek (z wyjątkiem ostatniego poniedziałku miesiąca) w godzinach 15.30-18.30 i specjalista terapii uzależnień w każdą środę w godzinach 15.30-18.30. Osoby doznające przemocy domowej mają możliwość skorzystania nieodpłatnie z tej formy wsparcia. W okresie sprawozdawczym **skorzystało 48 osób ze wsparcia w/w specjalistów.**

W roku 2021 OPS przygotował po raz kolejny listę osób korzystających ze świadczeń pomocy społecznej do wykonywania **prac społecznie użytecznych**. Celem programu było uaktywnienie osób długotrwale bezrobotnych i korzystających z pomocy społecznej. Program realizowany był od 01.03.2021 r. do 30.11.2021 r. W ramach prac społecznie użytecznych aktywność zawodową podjęły 20 osoby bezrobotne, objęte wsparciem pomocy społecznej. Osoby bezrobotne podejmowały zatrudnienie w samorządzie gminnym wykonując zlecone prace porządkowe.

W roku sprawozdawczym podpisano ogółem **19 kontraktów socjalnych, liczba osób objętych kontraktami socjalnymi: 19.**

Do zadań własnych gminy o charakterze fakultatywnym należy prowadzenie i zapewnienie miejsc w ośrodkach wsparcia oraz kierowanie do nich osób wymagających opieki. W związku z obowiązkiem wynikającym z ustawy o pomocy społecznej uchwałą nr XXVI/147/2016 Rady Miejskiej w Skępem w dniu 28 października 2016 r. **zawarto porozumienie międzygminne** w dniu 10 listopada 2016 r. na czas nieokreślony w sprawie powierzenia Gminie Kikół realizacji zadania



Miasta i Gminy Skępe z zakresu pomocy społecznej polegającego na świadczeniu usług przez Środowiskowy Dom Samopomocy „Koniczynka” w Suminie na rzecz osób z zaburzeniami psychicznymi zamieszkującymi Miasto i Gminę Skępe.

**Środowiskowy Dom Samopomocy „Koniczynka” w Suminie jest ośrodkiem wsparcia dziennego pobytu.** W roku 2021 korzystały z tej formy pomocy **6 osób** z terenu Gminy Skępe przez 5 dni w tygodniu w godz. 7.30-15.30. Miasto i Gmina Skępe zapewniała dowóz. Pobyt w ŚDS jest nieodpłatny, gdy dochód osoby/osoby w rodzinie jest niższy niż 300% kryterium dochodowego określonego w art. 8 ustawy o pomocy społecznej. Misją ŚDS w Suminie, jest przywracanie osobom z zaburzeniami psychicznymi radzenia sobie w sytuacjach życiowych na najwyższym z możliwych poziomie, stwarzanie możliwości do rozwoju społecznego we współpracy z najbliższym i dalszym otoczeniem społecznym. Celem działalności ŚDS jest wspieranie uczestników i ich rodzin oraz kompensowanie skutków niepełnosprawności w sferze zdrowia psychicznego (źródło: strona internetowa: [www.kikol.beep.pl](http://www.kikol.beep.pl)) poprzez ciekawe spędzanie czasu wolnego, jak wycieczki, wyjście do kina, itp., pomoc psychologiczną i pedagogiczną, rehabilitację, ciepły posiłek.

**Pozostała działalność:**

- rządowy program „Wspieraj seniora” ..... 21.375,40 zł
- zdarzenie losowe – 1 rodzina, 1 świadczenie ..... 5.000,00 zł
- sto pierwsze urodziny – 1 osoba ..... 105,00 zł
- spotkanie wigilijne dla Stowarzyszenia „Skępiacy”, – 21 osób 861,00 zł

- pozostałe usługi (transport żywności, dowóz posiłku do szkół, przewóz osób niepełnosprawnych, ksero dok. medycznej) ..... 16.590,24 zł

W roku sprawozdawczym OPS w Skępem uczestniczył w realizacji **Programu Operacyjnego Pomoc Żywnościowa 2014-2020 współfinansowanego z Europejskiego Funduszu Pomocy Najbardziej Potrzebującym Podprogram 2020**. Zadaniem OPS było kwalifikowanie osób potrzebujących i wydawanie skierowań do otrzymania pomocy rzeczowej w formie żywności. Osoby ubiegające się o pomoc żywnościową muszą spełniać kryterium 200% dochodu uprawniającego do skorzystania z pomocy społecznej, tzn.:

- 1.402,00 zł dla osoby samotnie gospodarującej,
- 1.056,00 zł dla osoby w rodzinie.

Od 26 listopada 2020 r. zmieniono kryterium, nowe kryterium uprawniające do pomocy w ramach Programu Operacyjnego Pomoc Żywnościowa 2014 – 2020 wynosi 220% kryterium dochodowego określonego w ustawie o pomocy społecznej, do pomocy uprawnia dochód

- 1.542,20 zł dla osoby samotnie gospodarującej,
- 1.161,60 zł dla osoby w rodzinie

Na terenie Gminy Skępe żywność wydawało Stowarzyszenie na Rzecz Pomocy i Rozwoju Lokalnej Społeczności „Pomocna Dłoń” w jednym punkcie. Udział środków własnych wynosił: 11.199,00 zł, tj. koszty transportu żywności z Banku Żywności, tj. z Płocka do Skępego.

1.	Liczba wydanych skierowań do pomocy żywnościowej	594
2.	Liczba osób uprawnionych pomocy w formie żywności	1850

#### **4) Realizacja usług opiekuńczych w 2021 r.**

Obowiązek świadczenia usług opiekuńczych spoczywa na gminie i wynika z art. 50 Ustawy o pomocy społecznej. Przepis ten stanowi, że osobom samotnym, które z powodu wieku, choroby lub innych przyczyn wymagają pomocy innych osób, a są jej pozbawione, przysługuje pomoc w formie usług opiekuńczych. Usługi opiekuńcze mogą być przyznane również osobom, które wymagają pomocy innych osób, a rodzina nie może takiej pomocy zapewnić. Usługi opiekuńcze obejmują pomoc w zaspokajaniu codziennych potrzeb życiowych, opiekę higieniczną, zalecaną przez lekarza pielęgnację oraz w miarę możliwości również zapewnienie kontaktów z otoczeniem. Usługi opiekuńcze są realizowane 5 dni w tygodniu, od poniedziałku do piątku. Obowiązek świadczenia specjalistycznych usług opiekuńczych wynika z Rozporządzenia Ministra Polityki Społecznej z dnia 22 września 2005 roku w sprawie rodzajów specjalistycznych usług opiekuńczych (Dz. U. Nr 189, poz. 1598 z późniejszymi zmianami)

Specjalistyczne usługi opiekuńcze są to usługi dostosowane do szczególnych potrzeb wynikających z rodzaju schorzenia lub niepełnosprawności, świadczone przez osoby ze specjalistycznym przygotowaniem.

**Z usług opiekuńczych w 2021 roku korzystało ogółem 40 osób, natomiast ze specjalistycznych usług opiekuńczych dla osób z zaburzeniami psychicznymi - 10 osób.**

W roku 2021 świadczonych było ogółem 5071 godzin usług opiekuńczych oraz 1207 godzin specjalistycznych usług opiekuńczych dla osób z zaburzeniami psychicznymi. Podopieczni korzystający z usług opiekuńczych ponosili odpłatność, ustaloną w trybie decyzji administracyjnych, zgodnie z uchwałą Nr XXXII/202/2017 z dnia 31 marca 2017 r. w sprawie szczegółowych warunków przyznawania i odpłatności za usługi opiekuńcze i specjalistyczne usługi opiekuńcze, z wyłączeniem specjalistycznych usług opiekuńczych dla osób z zaburzeniami psychicznymi, oraz szczegółowych warunków częściowego lub całkowitego zwolnienia od opłat, jak również trybu ich pobierania (dziennik Urzędowy Województwa Kujawsko-Pomorskiego z 10.04.2017 r., poz. 1740). Koszt 1 godziny usług opiekuńczych w 2021 roku wynosił 13,00 zł; koszt jednej godziny specjalistycznych usług opiekuńczych z wyłączeniem specjalistycznych usług opiekuńczych dla osób z zaburzeniami psychicznymi ustalono w wysokości 60,00 zł. Natomiast klienci korzystający ze specjalistycznych usług opiekuńczych dla osób z zaburzeniami psychicznymi ponosili odpłatność zgodnie z Rozporządzeniem Ministra Polityki Społecznej z dnia 22 września 2005 r. w sprawie rodzajów specjalistycznych usług opiekuńczych. Koszt 1 godziny specjalistycznych usług opiekuńczych dla osób z zaburzeniami psychicznymi wynosił średnio 65,08 zł.

Konsekwencje socjalne starzenia się ludności to wzrastające zapotrzebowanie na usługi opiekuńcze.

#### **5) Wspieranie rodziny – Asystent Rodziny**

Wspieranie rodziny jest to zespół zaplanowanych działań, mających na celu przywrócenie rodzinie funkcji opiekuńczo-rodzicielskich.

Asystent rodziny dostosowuje swoje działania indywidualnie do rodziny i udziela pomocy w zakresie uzgodnionych wspólnie problemów i potrzeb. Pomoc indywidualna zmierza do rozwijania poczucia sprawczości, zwiększania wpływu na własne życie, podniesienia samooceny, wspierania realnych dążeń.

Działania te prowadzone są za zgodą rodziny i z aktywnym jej udziałem, z uwzględnieniem zasobów własnych rodziny oraz źródeł wsparcia zewnętrznego i polegają one na :

- praca z rodziną m.in. poprzez konsultacje, poradnictwo specjalistyczne, terapię, mediacje, usługi dla rodzin z dziećmi, pomoc prawną, przydzielenie asystenta,
- pomoc w opiece i wychowaniu dziecka przy aktywnym udziale lokalnych instytucji, organizacji i podmiotów działających na rzecz dziecka i rodziny.

Praca z rodziną prowadzona powinna być również w przypadku czasowego umieszczenia dziecka poza rodziną. W rodzinie, w której doszło do kryzysu i w efekcie, którego nastąpiło umieszczenie dziecka w pieczy zastępczej prowadzone są działania o charakterze interdyscyplinarnej pomocy i intensywnej pracy z rodziną w celu przezwyciężenia trudności i możliwości powrotu dziecka do rodziny.

W przypadku, gdy ośrodek pomocy społecznej poweźmie informację o rodzinie przeżywającej trudności w wypełnianiu funkcji opiekuńczo-wychowawczych, pracownik socjalny przeprowadza w tej rodzinie wywiad środowiskowy i jeżeli wywiad potwierdzi występowanie tychże trudności, pracownik socjalny może występować do

kierownika ośrodka pomocy społecznej z wnioskiem o przydzielenie asystenta rodziny.

W związku z obowiązkiem wynikającym z Ustawy o wspieraniu rodziny i systemie pieczy zastępczej, Uchwałą Nr IX/53/2019 Rady Miejskiej w Skępem z dnia 18 czerwca 2019 r. przyjęto Gminny Program Wspierania Rodziny na lata 2019-2021.

W ramach realizacji Programu Miejsko-Gminny Ośrodek Pomocy Społecznej w Skępem zatrudnił 2 asystentów rodziny. Pomocą asystentów rodziny w roku 2021 objętych było 18 rodzin. W trakcie okresu sprawozdawczego zakończono współpracę z 4 rodzinami ze względu na : osiągnięte cele, zaprzestanie współpracy przez rodzinę.

<b>L. p.</b>	<b>Liczba rodzin korzystających z usług asystenta rodziny, z tego</b>	<b>Wykonanie</b>
1.	do 3 miesięcy	0
2.	powyżej 3 do 12 miesięcy	2
3.	powyżej 1 roku	12
4.	zakończona współpraca	4
<b>Razem</b>		<b>18</b>

W związku z wejściem w życie Ustawy o wspieraniu rodziny i systemie pieczy zastępczej, Miejsko-Gminny Ośrodek Pomocy Społecznej w Skępem współfinansował pobyt dzieci w placówkach opiekuńczo-wychowawczych, rodzinach zastępczych. Zgodnie z art. 191 ust. 9 pkt 1-3, ustawy o wspieraniu rodziny i

strona 181

systemie pieczy zastępczej określa wydatki gminy w przypadku umieszczenia dziecka w pieczy zastępczej. W pieczy zastępczej w pierwszym roku 10% miesięcznego kosztu utrzymania w drugim roku pobytu 30 % miesięcznego kosztu utrzymania, a w trzecim roku i latach następnych 50 % miesięcznego kosztu utrzymania. Miejsko-Gminny Ośrodek Pomocy Społecznej w Skępem współfinansował pobyt dzieci w Placówce Opiekuńczo-Wychowawczej i rodzinie zastępczej na łączną kwotę 72.191,11 zł.

L. p.	Liczba dzieci umieszczonych w pieczy zastępczej	Wykonanie
1.	dzieci w rodzinach zastępczych spokrewnionych	4
	niezawodowa rodzina zastępcza	3
2.	dzieci w rodzinnej pieczy zastępczej	0
	rodzinny dom dziecka	1
3.	dzieci w Placówce Opiekuńczo-Wychowawczej w Lipnie	1
	dom dziecka w Brodnicy	2
<b>Razem</b>		<b>11</b>

Zgodnie z Ustawą z dnia 4 listopada 2016 r. o wspieraniu kobiet w ciąży i rodzin „Za życiem” asystent rodziny pełni funkcję koordynatora działań podejmowanych przez rodzinę zmierzających do odnalezienia się rodziny w nowej sytuacji jaką jest opieka nad chorym dzieckiem czy szczególne dbanie o siebie gdy ciąża jest zagrożona. Od czasu wejścia w życie ustawy nie było rodziny wnioskującej o wsparcie asystenta w związku z ustawą „Za życiem”.

Rodziny z terenu gminy Skępe korzystają z konsultacji i poradnictwa specjalistycznego prowadzonego przez Punkt Konsultacyjny. Pozostałe placówki aktywnie działające w sferze wspierania rodziny to:

Poradnia Psychologiczno-Pedagogiczna i pedagodzy szkolni. Do wspierania rodzin będących w kryzysie przyczynia się również zespół interdyscyplinarny.

Kształtowaniem u rodziców właściwych postaw wychowawczych zgodnych z normami i wartościami społecznymi zajmują się pedagodzy szkolni oraz pracownicy socjalni. W placówkach oświatowych prowadzone są spotkania z rodzicami, indywidualne spotkania z psychologiem oraz praca socjalna świadczona przez pracowników socjalnych.

Rodziny, które ze względu na niski poziom dochodów nie są w stanie opłacić czynszu bądź innych kosztów utrzymania mieszkania, korzystają z pomocy finansowej w postaci dodatku mieszkaniowego.

Na terenie gminy Skępe jest 6 świetlic, pełniących funkcję opiekuńczo-wychowawczą, jednakże w roku 2021 z uwagi na pandemię COVID 19, świetlice były nieczynne. Działa również Miejsko-Gminna Biblioteka, która ma szeroką ofertę dla dzieci i rodziców, jest również Centrum Kultury działające w Skępem oraz w miejscowości Wólka, które prowadzi szereg działań wspierających dla dzieci i młodzieży z terenu gminy Skępe.

W Miejsko-Gminnym Ośrodku Pomocy Społecznej w Skępem realizujemy świadczenia rodzinne oraz Program „Rodzina 500+.”



## 6) Potrzeby

Głównym celem postawionym w zakresie realizacji problemów społecznych przez Miejsko-Gminny Ośrodek Pomocy Społecznej w Skępem jest umożliwienie osobom oraz rodzinom przezwyciężanie trudnych sytuacji życiowych, których nie są one w stanie pokonać, wykorzystując przy tym własne uprawnienia, zasoby i możliwości.

W wyniku dokonujących się zmian gospodarczych oraz zmian w przepisach prawnych, zmienia się również struktura klientów pomocy społecznej, ich oczekiwania i potrzeby, z których wynika, iż pomoc finansowa choć nadal ważna - nie może stanowić jedynej formy wsparcia. Działania muszą być wielokierunkowe, zabezpieczające nie tylko sferę materialną, ale przede wszystkim mają działać aktywizująco i integrująco na lokalną społeczność.

Rok 2022 będzie dla Ośrodka kontynuacją realizowanych zadań i prowadzonych działań wynikających z ustaw, przyjętych gminnych programów, a także podejmowaniem nowych inicjatyw w zakresie rozwiązywania problemów społecznych, które są niezbędne, aby instytucja pomocy społecznej była efektywna i odpowiadała aktualnym problemom. Pomoc społeczna nie jest w stanie wypełniać swoich zadań bez odpowiedniego wsparcia samorządu terytorialnego, instytucji publicznych (sądy, policja, służba zdrowia, oświata), organizacji pozarządowych, itp. Tylko stała i systematyczna współpraca między tymi jednostkami pozwoli na skuteczne pomaganie i wdrażanie aktywnej polityki społecznej.

Bardzo ważna jest realizacja planowanych wydatków, ale również i realizacja inwestycji społecznych, a polityka osłonowa powinna przechodzić w politykę aktywizacyjną. Sektor publiczny w tym MGOPS pełni rolę koordynatora, jak i organizatora usług, dlatego też staramy się, aby nasze działania odpowiadały

potrzebom jakie diagnozujemy przy wykonywaniu codziennej pracy. Należy zwrócić uwagę, iż w roku 2021 odnotowaliśmy systematycznie wzrastającą liczbę osób starszych oczekujących wsparcia ze strony Miejsko-Gminnego Ośrodka Pomocy Społecznej. Tendencję wzrostową dostrzegamy w przypadku osób starszych, niepełnosprawnych wymagających pomocy w postaci usług opiekuńczych. Dlatego MGOPS Skępe, w celu poszerzenia katalogu usług świadczonych na terenie gminy na rzecz osób starszych, niepełnosprawnych, zwiększenia ich integracji ze społecznością lokalną oraz poprawy jakości życia, przygotował w 2020 roku w partnerstwie Projekt konkursowy ze środków UE pod tytułem. „Skępe otwarte na osoby potrzebujące wsparcia w codziennym funkcjonowaniu i niepełnosprawne”. Projekt został oceniony pozytywnie i po podpisaniu umowy z uwzględnieniem okresu pandemii COVID – 19, na przełomie roku 2021 – 2022 nastąpiła realizacja zadań zawartych w projekcie. W ramach Projektu działa Klub Seniora, wypożyczalnia sprzętów, realizowane są usługi opiekuńcze. W roku 2022 uruchomiliśmy i realizujemy specjalistyczne usługi opiekuńcze, uruchomiliśmy procedury przetargowe w kierunku zatrudnienia asystenta osoby niepełnosprawnej. Działania projektowe są działaniami wielopłaszczyznowymi i przyczynią się do zwiększenia dostępności usług oferowanych przez MGOPS w tym, usług opiekuńczych, specjalistycznych usług opiekuńczych i usług asystenckich. Wspierają zarówno seniorów jak i opiekunów faktycznych. Zakończenie działań projektowych zaplanowane jest do końca roku 2022.

## **7) Zespół Interdyscyplinarny**

27 grudnia 2011 roku Zarządzeniem Burmistrza Miasta i Gminy Skępe, na podstawie Uchwały Nr VII/67/2011 Rady Miejskiej w Skępem z dnia 27 czerwca 2011 roku w sprawie: trybu i sposobu powoływania i odwoływania członków Zespołu Interdyscyplinarnego w Skępem oraz szczegółowych warunków jego funkcjonowania, został powołany Zespół Interdyscyplinarny przy Miejsko Gminnym Ośrodku Pomocy Społecznej w Skępem działający na rzecz przeciwdziałania przemocy w rodzinie na terenie Miasta i Gminy Skępe.

Obowiązek utworzenia Zespołu Interdyscyplinarnego, jako zadania własnego gminy, wynika z Ustawy z dnia 10 czerwca 2010 roku o zmianie ustawy o przeciwdziałaniu przemocy w rodzinie oraz niektórych innych ustaw (Dz. U. Nr 125, poz. 842).

Zespół Interdyscyplinarny to grupa specjalistów z różnych instytucji, łącząca swoją wiedzę, umiejętności oraz możliwości wynikające z instytucji, którą reprezentują, podejmują współpracę i skoordynowane działania mające na celu niesienie pomocy osobom krzywdzonym oraz przeciwdziałania zjawisku przemocy na terenie miasta i gminy Skępe.

W skład Zespołu wchodzi przedstawiciele:

- Miejsko Gminnego Ośrodka Pomocy Społecznej,
- Miejsko - Gminnej Komisji Rozwiązywania Problemów Alkoholowych,
- Posterunku Policji,
- Sądu Rejonowego w Lipnie
- Publicznego Przedszkola im. Szelburg – Zarębiny w Skępem

- pedagoga szkolnego Szkoły Podstawowej im. Gustawa Zielińskiego w Skępem
- psychologa szkolnego Szkoły Podstawowej im. Gustawa Zielińskiego w Skępem
- Prywatnej Specjalistycznej Przychodni Lekarskiej w Skępem ul. 1 Maja.

Członkowie Zespołu Interdyscyplinarnego działają na podstawie wyżej wymienionej uchwały, Zarządzenia Burmistrza Miasta i Gminy Skępe, porozumień zawartych między Burmistrzem Miasta i Gminy Skępe, a podmiotami, których przedstawiciele wchodzi w skład Zespołu oraz regulaminu Działania Zespołu Interdyscyplinarnego w Skępem przyjętego przez członków Zespołu.

Obsługę organizacyjno-techniczną Zespołu Interdyscyplinarnego zapewnia Ośrodek Pomocy Społecznej w Skępem.

Głównym celem Zespołu Interdyscyplinarnego jest zmniejszenie skali zjawiska przemocy w rodzinie oraz stworzenie jednolitego, profesjonalnego systemu interwencji i wsparcia osób zagrożonych bądź uwikłanych w przemoc rodzinie.

W celu rozwiązywania problemów związanych z występowaniem przemocy w rodzinie w indywidualnych przypadkach. Zespół Interdyscyplinarny lub przewodniczący Zespołu tworzy grupy robocze, których prace prowadzone są w zależności od zgłaszanych potrzeb lub wynikają z problemów występujących w indywidualnych przypadkach. Członkami grup roboczych mogą być członkowie Zespołu Interdyscyplinarnego lub inni pracownicy wyżej wymienionych instytucji wskazane przez osoby podpisujące porozumienie. W roku 2021r. odbyły się 4 spotkania Zespołu Interdyscyplinarnego.

Do zadań Zespołu Interdyscyplinarnego oraz grup roboczych należy w szczególności:

1. Przyjmowanie zgłoszeń dotyczących przemocy w rodzinie; ocena sytuacji problemowej (diagnoza), wypracowanie sposobu postępowania, który będzie miał na celu powstrzymanie przemocy oraz podejmowanie w tym celu działań przewidzianych przepisami prawa, inicjowanie interwencji w środowisku dotkniętym przemocą w rodzinie.
2. Udzielanie kompleksowej pomocy rodzinom dotkniętym zjawiskiem przemocy:
  - kierowanie ofiar i sprawców przemocy do odpowiednich specjalistów
  - podejmowanie interwencji w przypadku przemocy domowej i uruchamianie procedur mających na celu jej powstrzymanie
  - zintegrowanie działań odpowiedzialnych za pomoc dziecku i rodzinie
3. Monitorowanie sytuacji w rodzinach, w których dochodzi do przemocy, a w szczególności uruchamianie współpracy między różnymi instytucjami pomocowymi.
4. Podejmowanie wspólnych działań w ramach procedury „Niebieska Karta”.
5. Gromadzenie informacji na temat instytucji udzielających pomocy rodzinom, w których występuje zjawisko przemocy.
6. Analiza wniosków o wszczęcia postępowania w sprawie zastosowania obowiązku poddania się leczeniu odwykowemu składanemu do Gminnej

Komisji Rozwiązywania Problemów Alkoholowych pod kątem związku między nadużywaniem alkoholu a stosowaniem przemocy.

7. Występowanie z zawiadomieniami do prokuratury o podejrzeniu popełnienia czynów określonych w art. 2 pkt.2 ustawy o przeciwdziałaniu przemocy w rodzinie.

Członkowie Zespołu Interdyscyplinarnego oraz grup roboczych, zgodnie z zawartymi porozumieniami, wykonują zadania w ramach obowiązków służbowych lub zawodowych, dlatego też porozumienie stanowi jednocześnie formę zobowiązania do zapewnienia i stworzenia możliwości udziału w posiedzeniach i pracach zespołu lub grup roboczych wytypowanych przedstawicieli.

Podczas posiedzeń Zespołu Interdyscyplinarnego omawiano problemy zjawiska przemocy w rodzinie występujące w jednostkach reprezentowanych przez członków Zespołu, podejmowano działania wynikające z procedury „Niebieskiej Karty”, ustalono plany działań w indywidualnych przypadkach powoływano grupy robocze, omawiano sprawozdania z działalności grup roboczych oraz poruszano sprawy różne dotyczące działalności Zespołu i problemu przemocy na terenie Miasta i Gminy Skępe.

W okresie sprawozdawczym I-XII 2021r. zostało powołanych 18 grup roboczych, które łącznie odbyły 18 spotkań. Podczas posiedzeń udzielono pomocy i wsparcia 9 rodzinom, liczba osób objętych pomocą grup roboczych – 18, zgodnie z potrzebami i możliwościami.

L.p.	Rodzaj działania	Wskaźnik
1.	Liczba sporządzonych formularzy „Niebieskich Kart-C”	9
2.	Liczba sporządzonych formularzy „Niebieskiej Karty –D”	9
3.	Liczba sporządzonych formularzy „Niebieskiej Karty”	9
4.	Liczba rodzin wobec, których wszczęto procedurę „Niebieskie Karty”	9
5.	<p>Liczba zakończonych procedur „Niebieskiej Karty” z powodu:</p> <ul style="list-style-type: none"> <li>– ustania przemocy w rodzinie i uzasadnionego przypuszczenie o zaprzestaniu stosowania przemocy w rodzinie oraz po zrealizowaniu indywidualnego planu pomocy</li> <li>– rozstrzygnięcia o braku zasadności podejmowania działań</li> </ul>	<p>8</p> <p>0</p>

W 2021r. funkcjonował Punkt Informacyjno – Konsultacyjny. W ramach działalności Punktu zatrudniono psychologa i specjalistę terapii uzależnień, którzy pełnią dyżury w siedzibie Urzędu Miasta i Gminy w Skępe pokój nr 22. Psycholog w każdy

poniedziałek w godzinach 15.30-18.30 i specjalista terapii uzależnień w każdą środę w godzinach 15.30 – 18.30 osoby doznające przemocy domowej mają możliwość skorzystania nieodpłatnie z tej formy wsparcia. W okresie sprawozdawczym pomocą psychologa objęto 31 osób. Pomocą terapeutyczną objęto 17 osoby. Psycholog i terapeuta udzielają porad za pomocą zdalnych środków komunikacji.

Z uwagi na trwanie pandemii COVID-19 Zespół Interdyscyplinarny do Spraw Przeciwdziałania Przemocy w Rodzinie w 2021 roku nie spotykał się stacjonarnie, komunikacja odbywała się za pośrednictwem zdalnych środków komunikacji. Grupy robocze również odbywały się za pośrednictwem zdalnych środków komunikacji. Pracownik socjalny monitorował sytuację w rodzinach. Również w każdym przypadku dzielnicowy sprawdzał sytuacje w rodzinie co umożliwiało wiarygodną weryfikację sytuacji rodzin potrzebujących pomocy i wsparcia.

Informacja o działalności Zespołu została umieszczona na stronie internetowej BIP Urzędu Miasta i Gminy w Skępem. Każdy z członków Zespołu został zobowiązany do rozpowszechniania tej informacji w swoich miejscach pracy.



## **8) Miejsko-Gminna Komisja Rozwiązywania Problemów Alkoholowych**

Miejsko – Gminnej Komisji Rozwiązywania Problemów Alkoholowych w Skępem działa w oparciu o ustawę z dnia 26 października 1982r o wychowaniu w trzeźwości i przeciwdziałaniu alkoholizmowi ( Dz. U. z 2021r.,poz. 1119 i poz.2469 z 2022r., poz. 24 i poz. 218 ) oraz realizuje zadania wynikające z Gminnego Programu Rozwiązywania Problemów Alkoholowych i Narkomani na 2021r, przyjętego uchwałą Rady Miejskiej Nr XXV/167/2020 z dnia 29 grudnia 2020 roku.

W 2021 r. w skład Miejsko – Gminnej Komisji Rozwiązywania Problemów Alkoholowych wchodził :

1. Pracownik socjalny
2. Policjant
3. Kurator Zawodowy
4. Pielęgniarka środowiskowa

Podstawowym zadaniem komisji i jej celem, jest podejmowanie działań zmierzających do ograniczenia spożycia napojów alkoholowych oraz zmiany struktury ich spożywania oraz zapobieganie powstawaniu nowych problemów alkoholowych a także zwiększenie zdolności do radzenia sobie z istniejącymi problemami alkoholowymi.

Komisja poprzez swoją działalność, zajmuje się wspieraniem osób uzależnionych i ich rodzin, kształtowaniem zdrowotnego stylu życia. Jednocześnie realizuje określone ustawowo zadania gminy w zakresie profilaktyki i rozwiązywania problemów alkoholowych do, których należą:

- inicjowanie działań w zakresie realizacji zadań własnych gminy związanych z profilaktyką i rozwiązywaniem problemów alkoholowych,
- podejmowanie czynności zmierzających do orzeczenia o zastosowaniu wobec osoby uzależnionej od alkoholu obowiązku poddania się leczenia w zakładzie leczenia odwykowego,
- opiniowanie wydawania zezwoleń na sprzedaż lub podawanie napojów alkoholowych pod względem zgodności lokalizacji punktu sprzedaży z uchwałami Rady Miejskiej

Miejsko – Gminna Komisja Rozwiązywania Problemów Alkoholowych w ramach swoich działań wynikających z instytucji prawnej zobowiązującej do leczenia:

- przyjmuje zgłoszenie o przypadku wystąpienia nadużywania leczenia
- wzywa na rozmowę osoby, co do których wpłynęło zgłoszenie pouczając o zaprzestaniu swoich działań i poddaniu się leczeniu odwykowego,
- w przypadku gdy osoba wezwana nie godzi się dobrowolnie na leczenie, a wstępne czynności przeprowadzone w sprawie uzasadniają kontynuowanie postępowania, osoba kierowana jest na badanie przez biegłych, w celu wydania opinii w przedmiocie uzależnienia od alkoholu i wskazania rodzaju zakładu odwykowego,
- przygotowuje dokumentację związaną z postępowaniem sądowym mającą na celu poddanie się przymusowemu leczeniu

- składa wniosek o wszczęciu postępowania do Sądu Rejonowego w Lipnie

### **Działania podjęte przez MGKRPA w 2021r.**

W 2021r. odbyło się 12 posiedzeń Miejsko – Gminnej Komisji Rozwiązywania Problemów Alkoholowych. Do komisji wpłynęło 5 wniosków o objęcie postępowaniem osoby nadużywającej alkohol. W związku ze złożonymi wnioskami, na posiedzenia komisji wezwano 10 osób z czego zgłosiło się 10. Niektóre osoby były wzywane kilkakrotnie.

Wobec osób zgłoszonych, podjęto działania :

- przeprowadzono rozmowy interwencyjno – motywujące oraz pogadanki na temat szkodliwości napojów alkoholowych i wszelkich zagrożeń związanych z nadmiarem spożywania alkoholu
- wśród osób zgłoszonych na Komisję rozdysponowano materiały edukacyjne otrzymane z Państwowej Agencji Rozwiązywania Problemów Alkoholowych,
- wyznaczono okresy próbne, skierowano do terapeuty uzależnień bądź psychologa
- w przypadku 2 osób zostały złożone wnioski o leczenie odwykowe do Sądu Rejonowego w Lipnie

W ramach swojej działalności członkowie Miejsko-Gminnej Komisji Rozwiązywania Problemów Alkoholowych brali udział w posiedzeniach Zespołu Interdyscyplinarnego oraz grup roboczych.

W poniedziałki w godz. 15.30 – 18.30 dostępny był psycholog dla osób uzależnionych i współuzależnionych oraz dotkniętych przemocą domową z terenu Miasta i Gminy Skępe. W 2021 roku pomocą psychologiczną objęto 31 osób.

W środy od godz. 15.30 do 18.30 przyjmuje terapeuta z Ośrodka Terapii Uzależnień CEDR – MOKOWO, w roku 2021 pomocą terapeutyczną objęto 17 osób.

Z uwagi na zagrożenie epidemiologiczne zarówno psycholog jak i terapeuta uzależnień udziela porad za pomocą zdalnych środków komunikacji.

Komisja w 2021 r. wydała 20 opinii pozytywnych dotyczących wydania zezwolenia na sprzedaż alkoholu.

Na terenie Miasta i Gminy Skępe w ubiegłym roku z uwagi na zagrożenie epidemiologiczne działalność świetlic środowiskowych (w miejscowości: Wioska, Józefkowo, Cermno, Huta, Łąkie, Jarczewo) została zawieszona.

1.Komisja dofinansowała materiały niezbędne do prowadzenia objazdowych zajęć podczas wakacji, w zajęciach wzięło udział około 150 dzieci.

2.MGKRPA zakupiła nagrody konkursowe dla dzieci ze S.P. w Skępem, które uczestniczyły w warsztatach profilaktycznych z okazji Dnia Dziecka.

3.Komisja zakupiła namioty profilaktyczne, które w przyszłości będą niezbędne podczas organizacji Miejsko – Gminnego Dnia Dziecka z elementami profilaktyki.

4.MGKRPA współpracuje ze szkołami, w roku 2021 sfinansowała widowiska, warsztaty profilaktyczne online oraz stacjonarne dla Szkół Podstawowych z terenu Miasta i Gminy Skępe. W ubiegłym roku profilaktyką objęto około 300 uczniów.

5.MGKRPA dofinansowała zadanie o nazwie Kujawsko – Pomorska „Niebieska Linia”  
Pogotowie dla Ofiar Przemocy w Rodzinie.

### **Wykonanie budżetu za 2021 r.- 172.152,66zł**

#### **9) Rekomendacje do oceny zasobów pomocy społecznej za rok 2021**

Na podstawie art.16a ustawy z dnia 12 marca 2004 ustawy o pomocy społecznej ( Dz.U. z 2021 poz. 2268 ze zm.) Miejsko – Gminny Ośrodek Pomocy Społecznej w Skępem przedstawia Rekomendacje do oceny zasobów pomocy społecznej za rok 2021 zawarte w nich informacje dotyczą osób i rodzin korzystających z pomocy społecznej oraz obejmują swym zasięgiem szerokie spektrum infrastruktury polityki społecznej. Sporządzona ocena stanowi wraz z rekomendacjami podstawę do planowania budżetu na przyszły rok i zostanie wykorzystana do analizy stanu skuteczności udzielania pomocy mieszkańcom Miasta i Gminy Skępe jak i do wyznaczenia priorytetów w obszarze pomocy społecznej.

Zamiarem przygotowania powyższej oceny było zebranie i opracowanie zagadnień zawartych w powyższym materiale i zapoznanie z jego wynikami osób kluczowych w gminie. Jednym z pozytywnych elementów oceny są ukazane dane pozwalające dokonanie porównania na przestrzeni kilku lat, co w konsekwencji może wskazywać na tendencję wzrostową lub malejącą. Ponadto zebrane materiały pozwalają wysunąć wnioski w obszarze wyzwań i potrzeb w sferze społecznej, wpływu zasobów pomocy społecznej oraz oddziaływania pomocy społecznej na politykę społeczną w gminie.

Rok 2022 będzie dla Ośrodka kontynuacją realizowanych zadań i prowadzonych działań wynikających z ustaw, przyjętych gminnych programów, a także podejmowaniem nowych inicjatyw w zakresie rozwiązywania problemów społecznych, które są niezbędne, aby instytucja pomocy społecznej była efektywna i

odpowiadała aktualnym problemom. Pomoc społeczna nie jest w stanie wypełniać swoich zadań bez odpowiedniego wsparcia samorządu terytorialnego, instytucji publicznych (sądy, policja, służba zdrowia, oświata), organizacji pozarządowych, itp. Tylko stała i systematyczna współpraca między tymi jednostkami pozwoli na skuteczne pomaganie i wdrażanie aktywnej polityki społecznej.

Bardzo ważna jest realizacja planowanych wydatków, ale również i realizacja inwestycji społecznych, a polityka osłonowa powinna przechodzić w politykę aktywizacyjną. Sektor publiczny w tym MGOPS pełni rolę koordynatora, jak i organizatora usług, dlatego też staramy się, aby nasze działania odpowiadały potrzebom jakie diagnozujemy przy wykonywaniu codziennej pracy. W roku 2021 systematycznie wzrasta liczba osób starszych oczekujących wsparcia ze strony Miejsko-Gminnego Ośrodka Pomocy Społecznej. Tendencję wzrostową dostrzegamy w przypadku osób starszych, niepełnosprawnych wymagających pomocy w postaci usług opiekuńczych. Dlatego MGOPS Skępe, w celu poszerzenia katalogu usług świadczonych na terenie gminy na rzecz osób starszych, niepełnosprawnych, zwiększenia ich integracji ze społecznością lokalną oraz poprawy jakości życia, przygotował w 2020 roku w partnerstwie Projekt konkursowy ze środków UE pod tytułem. „Skępe otwarte na osoby potrzebujące wsparcia w codziennym funkcjonowaniu i niepełnosprawne”. Projekt został oceniony pozytywnie i po podpisaniu umowy z uwzględnieniem okresu pandemii COVID – 19, na przełomie roku 2021 – 2022 nastąpiła realizacja zadań zawartych w projekcie. W ramach Projektu utworzono Klub Seniora, wypożyczalnię sprzętów, realizowane są usługi opiekuńcze, w roku 2022 nastąpiła realizacja specjalistycznych usług opiekuńczych, nastąpi zatrudnienie asystenta osoby niepełnosprawnej. W ramach projektu realizowane jest wsparcie opiekunów faktycznych dla osób potrzebujących wsparcia

w codziennym funkcjonowaniu i niepełnosprawnych. Działania zawarte w projekcie przyczyniły się do zwiększenia dostępności usług oferowanych przez MGOPS w tym, usług opiekuńczych i specjalistycznych usług opiekuńczych oraz usług asystenckich.

Do zadań własnych gminy należy utrzymanie zasobów kadrowych na poziomie zabezpieczającym realizację wszystkich zadań z obszaru pomocy społecznej.

Niewątpliwie ogrom problemów, jakie uniemożliwiają rodzinom poprawne funkcjonowanie w środowisku wymaga właściwego zdiagnozowania i podjęcie działań ośrodka. Do realizacji tych zadań potrzebna jest nie tylko odpowiednio wykwalifikowana kadra, ale przede wszystkim odpowiednia liczba zatrudnionych pracowników. W roku 2021 w tut. ośrodku zatrudnionych było : 5 pracowników socjalnych, 1 realizator usług opiekuńczych, 3 opiekunki, 2 asystentów rodziny, 2 realizatorów świadczeń rodzinnych i funduszu alimentacyjnego, 2 pracowników do obsługi świadczeń wychowawczych, 1 pracownik w dziale realizacji projektów EFS, 2 pracowników w dziale kadrowo-księgowym, 1 pracownik obsługi, kierownik ośrodka. Z audytu przeprowadzonego w Miejsko – Gminnym Ośrodku Pomocy Społecznej w Skępem w roku 2021 wynika, że w porównaniu z innymi ośrodkami o porównywalnej liczbie ludności, kadra powinna być zwiększona. W związku z powyższym konieczne jest uzupełnienie zasobów kadrowych oraz środków finansowych w budżecie gminy na ten cel. Rozwijanie gminnego zasobu mieszkaniowego, stanowi jeden z obowiązków Miasta i Gminy Skępe. W związku z powyższym należałoby rozważyć zwiększenie zasobów mieszkań komunalnych. W ocenie ośrodka na terenie gminy brak jest mieszkań socjalnych dla osób bezdomnych, powracających z zakładów karnych bądź poszkodowanych w wyniku zdarzeń losowych. Ofiary doznające przemocy z terenu gminy Skępe nie mają możliwości wsparcia ze strony ośrodka interwencji kryzysowej, którego nie ma w powiecie lipnowskim.

## **VI. INFORMACJE W ZAKRESIE OŚWIATY, KULTURY, ZDROWIA I SPORTU**

### **1) Oświata i wychowanie**

Na terenie Miasta i Gminy Skępe działają trzy szkoły podstawowe:

1. Szkoła Podstawowa im. Gustawa Zielińskiego w Skępem,
2. Szkoła Podstawa w Czermnie,
3. Szkoła Podstawowa w Wólce

oraz dwa przedszkola:

1. Publiczne Przedszkole im. Ewy Szelburg – Zarembiny w Skępem,
2. Przedszkole Publiczne w Wiosce „Przedszkole pod lipami”.

Są to jednostki publiczne, dla których organem prowadzącym jest Miasto i Gmina Skępe.

Ponadto na terenie Miasta i Gminy Skępe działają dwie placówki niepubliczne:

1. KLUB MALUCHA – niepubliczne przedszkole w Skępem,

dla których Miasto i Gmina Skępe jest organem rejestrującym.

Na terenie miasta funkcjonuje szkoła ponadpodstawowa – Zespół Szkół im. Waleriana Łukasińskiego w Skępem, dla której organem prowadzącym jest Powiat Lipnowski.



**1) Informacje o stanie realizacji zadań oświatowych w roku szkolnym 2020/2021**

Tabela: Liczba uczniów, oddziałów i średnie liczby uczniów w oddziale

Szkoły/placówki	Liczba uczniów /wychowanków	Liczba oddziałów, klas	Liczba absolwentów wg stanu 30.09.2021	Średnia liczba uczniów /wychowanków
punkt przedszkolny	11	1	-	11,00
przedszkole	129	7	25	18,43
szkoła podstawowa /ogółem/, w tym	690	45	124	15,33
a) klasy I-VIII szkoły podstawowej	613	41	87	14,95
b) oddziałów przedszkolnych	77	4	37	19,25
<b>RAZEM</b>	<b>830</b>	<b>53</b>	<b>149</b>	
<b>Razem w szkołach</b>	<b>690</b>			

**Szkoła Podstawowa im. G. Zielińskiego w Skępem**

Szkoły/placówki	Liczba uczniów /wychowanków	Liczba oddziałów, klas	Liczba absolwentów wg stanu 30.09.2021	Średnia liczba uczniów /wychowanków
szkoła podstawowa /ogółem/, w tym	572	28	105	20,43

a) klasy I-VIII szkoły podstawowej	527	26	78	20,27
b) oddziałów przedszkolnych	45	2	27	22,50
<b>RAZEM</b>	<b>572</b>	<b>28</b>	<b>105</b>	

<b>Szkoła Podstawowa w Czermnie</b>				
<b>Szkoły/placówki</b>	<b>Liczba uczniów /wychowanków</b>	<b>Liczba oddziałów, klas</b>	<b>Liczba absolwentów wg stanu 30.09.2021</b>	<b>Średnia liczba uczniów /wychowanków</b>
szkoła podstawowa /ogółem/, w tym	61	8	6	7,63
a) klasy I-VIII szkoły podstawowej	45	7	0	6,43
b) oddziałów przedszkolnych	16	1	6	16,00
<b>RAZEM</b>	<b>61</b>	<b>8</b>	<b>6</b>	

<b>Szkoła Podstawowa w Wólce</b>				
<b>Szkoły/placówki</b>	<b>Liczba uczniów /wychowanków</b>	<b>Liczba oddziałów, klas</b>	<b>Liczba absolwentów wg stanu 30.09.2021</b>	<b>Średnia liczba uczniów /wychowanków</b>

szkoła podstawowa /ogółem/, w tym	57	9	13	6,33
a) klasy I-VIII szkoły podstawowej	41	8	9	5,13
b) oddziałów przedszkolnych	16	1	4	16,00
<b>RAZEM</b>	<b>57</b>	<b>9</b>	<b>13</b>	

### Publiczne Przedszkole im. E. Szelburg – Zarembiny w Skępem

Szkoły/placówki	Liczba uczniów /wychowanków	Liczba oddziałów, klas	Liczba absolwentów wg stanu 30.09.2021	Średnia liczba uczniów /wychowanków
przedszkole	42	2	12	21
<b>RAZEM</b>	<b>42</b>	<b>2</b>	<b>12</b>	

### Przedszkole Publiczne w Wiosce „Przedszkole pod lipami”

Szkoły/placówki	Liczba uczniów /wychowanków	Liczba oddziałów, klas	Liczba absolwentów wg stanu 30.09.2021	Średnia liczba uczniów /wychowanków
przedszkole	78	4	13	19,5
<b>RAZEM</b>	<b>78</b>	<b>4</b>	<b>13</b>	

**2) Liczba wychowanków w przedszkolach wg daty urodzenia  
w roku szkolnym 2020/2021**

Typ przedszkola	Ogółem dzieci:	Z tego urodzeni w roku 2018	Z tego urodzeni w roku 2017	Z tego urodzeni w roku 2016	Z tego urodzeni w roku 2015	Z tego urodzeni w roku 2014	Z tego urodzeni w roku 2013	Dzieci przebywające w placówce do 5 godzin	Dzieci przebywające w placówce powyżej 5 godzin
		2-letnie	3-letnie	4-letnie	5-letnie	6-letnie	7-letnie		
Przedszkola samorządowe	<b>120</b>	10	31	38	16	25	0	0	120
(w %)	100%	8%	26%	32%	13%	21%	0%	0%	100%
Oddziały przedszkolne przy szkołach	<b>77</b>	0	5	4	25	39	4	77	0
(w %)	<b>100%</b>	0%	6%	5%	32%	51%	5%	100%	0%
<b>RAZEM:</b>	<b>197</b>	<b>10</b>	<b>36</b>	<b>42</b>	<b>41</b>	<b>64</b>	<b>4</b>	<b>77</b>	<b>120</b>
(w %)	<b>100%</b>	<b>5%</b>	<b>18%</b>	<b>21%</b>	<b>21%</b>	<b>32%</b>	<b>3%</b>	<b>39,09%</b>	<b>60,91%</b>

**Stopień awansu zawodowego zatrudnionych  
nauczycieli/wychowawców**

Stopień zawodowy	Liczba nauczycieli:			
	przedszkoli	szkół i placówek dla dzieci i młodzieży	niepubliczne jednostki	RAZEM
		szkół podstawowych		
Profesor oświaty				
zatrudniony w pełnym wymiarze				

zatrudniony w niepełnym wymiarze				
<b>Nauczyciele dyplomowani</b>	<b>5</b>	<b>57</b>	<b>0</b>	<b>62</b>
dyplomowani zatrudnieni w pełnym wymiarze	4	47	0	51
dyplomowani zatrudnieni w niepełnym wymiarze	1	10	0	11
etaty przeliczeniowe w szkołach/placówkach	4,09	49,59	0	53,68
<b>Nauczyciele mianowani</b>	<b>9</b>	<b>24</b>	<b>0</b>	<b>33</b>
mianowani zatrudnieni w pełnym wymiarze	4	20	0	24
mianowani zatrudnieni w niepełnym wymiarze	5	4	0	9
etaty przeliczeniowe w szkołach/placówkach	4,59	21,39	0	25,98
<b>Nauczyciele kontraktowi</b>	<b>6</b>	<b>13</b>	<b>0</b>	<b>19</b>
kontraktowi zatrudnieni w pełnym wymiarze	4	11	0	15
kontraktowi zatrudnieni w niepełnym wymiarze	2	2	0	4
etaty przeliczeniowe w szkołach/placówkach	4,19	11,55	0	15,74
<b>Nauczyciele stażyści</b>	<b>3</b>	<b>4</b>	<b>1</b>	<b>7</b>
stażyści zatrudnieni w pełnym wymiarze	3	2	1	6
stażyści zatrudnieni w niepełnym wymiarze	0	2	0	2
etaty przeliczeniowe w szkołach	3,00	2,00	0	5,00
<b>bez stopnia</b>	<b>0</b>	<b>0</b>	<b>4</b>	<b>4</b>
<b>RAZEM etaty przeliczeniowe</b>	<b>15,87</b>	<b>84,53</b>	<b>0</b>	<b>100,4</b>

## Najważniejsze osiągnięcia szkół i placówek oświatowych, w tym olimpiady, konkursy, turnieje

(o zasięgu co najmniej powiatowym)

Zakres przedmiotowy	Liczba osiągnięć:							
	przedszkola	szkół i placówek dla dzieci i młodzieży				szkoła dla dorosłych	placówka	RAZEM
		szkoła podstawowa	oddziały gimnazjalne	szkoła ponadgimnazjalna (LO+T)	zawodowa (ZSZ)			
<b>1) olimpiady:</b>								
a) laureaci	0	0	0					<b>0</b>
b) finaliści	0	0	0					<b>0</b>
<b>2) konkursy:</b>								
a) laureaci	8	7	0					<b>15</b>
b) finaliści	21	10	0					<b>31</b>
c) wyróżnienia w konkursach międzynarodowych i ogólnopolskich	0	13	0					<b>13</b>
Konkursy artystyczne - laureat	0	1	0					<b>1</b>
Konkursy taneczne	0	0	0					<b>0</b>
<b>3) turnieje:</b>								
Bezpieczeństwo w ruchu drogowym (BRD) - II miejsce	0	0	0					<b>0</b>
<b>4) zawody sportowe:</b>								
I m-ce	0	3	0					<b>3</b>
II m-ce	0	0	0					<b>0</b>

III m-ce	0	1	0					1
<b>RAZEM</b>	<b>29</b>	<b>35</b>	<b>0</b>	<b>0</b>	<b>0</b>	<b>0</b>	<b>0</b>	<b>63</b>

### Zestawienie wyników klasyfikacji rocznej

Rok szkolny	Liczba uczniów i % promocji	
	szkoła podstawowa	
<b>2020/2021</b>	<b>Szkoła Podstawowa w Skępem</b>	
liczba promowanych	514	
% promowanych	98,09%	
średnie wyniki ocen	3,91	
<b>2020/2021</b>	<b>Szkoła Podstawowa w Czermnie</b>	
liczba promowanych	43	
% promowanych	96,00%	
średnie wyniki ocen	4,05	
<b>2020/2021</b>	<b>Szkoła Podstawowa w Wólce</b>	
liczba promowanych	45	
% promowanych	100,00%	
średnie wyniki ocen	4,63	

**Średni wynik szkoły z egzaminu ósmoklasisty w porównaniu  
z wynikami gminy, powiatu, województwa i Polski**

<b>Szkoła Podstawowa im. G. Zielińskiego w Skępem</b>	<b>Wynik egzaminu</b>					
	<b>Szkoła</b>		<b>Gmina</b>	<b>Powiat</b>	<b>Województwo</b>	<b>Polska</b>
	wynik śr. w %	stanin	wynik śr. w %	wynik śr. w %	wynik śr. w %	wynik śr. w %
Język angielski	<b>51</b>	3	51	51	62	66
Język niemiecki						
Język rosyjski						
Matematyka	<b>39</b>	4	41	39	43	47
Język polski	<b>56</b>	4	56	57	57	60

<b>Szkoła Podstawowa w Czermnie</b>	<b>Wynik egzaminu</b>					
	<b>Szkoła</b>		<b>Gmina</b>	<b>Powiat</b>	<b>Województwo</b>	<b>Polska</b>
	wynik śr. w %	stanin	wynik śr. w %	wynik śr. w %	wynik śr. w %	wynik śr. w %
Język angielski						
Język niemiecki						
Język rosyjski						
Matematyka						
Język polski						



Szkola Podstawowa w Wólce	Wynik egzaminu					
	Szkola		Gmina	Powiat	Województwo	Polska
	wynik śr. w %	stanin	wynik śr. w %	wynik śr. w %	wynik śr. w %	wynik śr. w %
Język angielski	<b>43</b>	2	51	51	62	66
Język niemiecki						
Język rosyjski						
Matematyka	<b>53</b>	6	41	39	43	47
Język polski	<b>52</b>	3	56	57	57	60

### 3) Pomoc materialna dla uczniów i wychowanków w roku szkolnym 2020/2021

Forma pomocy	Liczba przyznanej pomocy:						ilość przyznanej pomocy
	szkół i placówek dla dzieci i młodzieży				szkół dla dorosłych	placówek	
	szkoła podstawowa	oddziały gimnazjalne	szkoła ponadgimnazjalna (LO, LIT)	zawodowa (ZSZ)/branżowa I			
Pomoc materialna dla uczniów o charakterze motywacyjnym, Stypendium Burmistrza Miasta i Gminy Skępe dla uczniów szczególnie uzdolnionych za rok szkolny 2019/2020 - przyznawane we wrześniu 2020 r.:	<b>22</b>	<b>0</b>	<b>1</b>	<b>0</b>	<b>0</b>	<b>0</b>	<b>23</b>
a) stypendia naukowe	11	0	0	0	0	0	<b>11</b>
b) stypendia sportowe	1	0	0	0	0	0	<b>1</b>
c) stypendia artystyczne	10	0	1	0	0	0	<b>11</b>

Pomoc materialna dla uczniów o charakterze socjalnym:							
a) zasiłki szkolne	0	0	0	0	0	0	<b>0</b>
b) stypendia szkolne	264	0	109	32	2	5	<b>412</b>
c) wyprawka szkolna	0	0	3	0	0	0	<b>3</b>
d) darmowe podręczniki i materiały ćwiczeniowe							
<b>RAZEM</b>	<b>286</b>	<b>0</b>	<b>113</b>	<b>32</b>	<b>2</b>	<b>5</b>	<b>438</b>

Forma pomocy	Liczba przyznanej pomocy:						Kwota wydatków
	szkół i placówek dla dzieci i młodzieży				szkół dla dorosłych	placówek	
	szkoła podstawowa	oddziały gimnazjalne	szkoła ponadgimnazjalna	zawodowa (ZSZ)/ branżowa I			
Pomoc materialna dla uczniów o charakterze motywacyjnym, Stypendium Burmistrza Miasta i Gminy Skępe dla	<b>14 150,00 zł</b>	<b>0,00 zł</b>	<b>850,00 zł</b>	<b>0,00 zł</b>	<b>0,00 zł</b>	<b>0,00 zł</b>	<b>15 000,00 zł</b>

uczniów szczególnie uzdolnionych za rok szkolny 2019/2020 - przyznawane we wrześniu 2020 r.							
a) stypendia naukowe	5 300,00 zł	0,00 zł	0,00 zł	0,00 zł	0,00 zł	0,00 zł	<b>5 300,00 zł</b>
b) stypendia sportowe	850,00 zł	0,00 zł	0,00 zł	0,00 zł	0,00 zł	0,00 zł	<b>850,00 zł</b>
c) stypendia artystyczne	8 000,00 zł	0,00 zł	850,00 zł	0,00 zł	0,00 zł	0,00 zł	<b>8 850,00 zł</b>
Pomoc materialna dla uczniów o charakterze socjalnym:							
a) zasiłki szkolne	0,00 zł	0,00 zł	0,00 zł	0,00 zł	0,00 zł	0,00 zł	<b>0,00 zł</b>
b) stypendia szkolne	131 865,58 zł	0,00 zł	53 891,27 zł	16 169,60 zł	1 190,40 zł	2 380,80 zł	<b>205 497,65 zł</b>
c) wyprawka szkolna	0,00 zł	0,00 zł	1 051,11 zł	0,00 zł	0,00 zł	0,00 zł	<b>1 051,11 zł</b>
Pomoc materialna o charakterze socjalnym - RAZEM	<b>131 865,58 zł</b>	<b>0,00 zł</b>	<b>54 942,38 zł</b>	<b>16 169,60 zł</b>	<b>1 190,40 zł</b>	<b>2 380,80 zł</b>	<b>206 548,76 zł</b>
d) darmowe podręczniki i materiały ćwiczeniowe 80153	78 149,17 zł		0,00 zł	0,00 zł	0,00 zł	0,00 zł	<b>78 149,17 zł</b>
<b>RAZEM</b>	<b>224 164,75 zł</b>	<b>0,00 zł</b>	<b>55 792,38 zł</b>	<b>16 169,60 zł</b>	<b>1 190,40 zł</b>	<b>2 380,80 zł</b>	<b>299 697,93 zł</b>

Zestawienie inwestycji i remontów za rok szkolny 2020/2021

Nazwa szkoły - Zakres prac inwestycyjno-remontowych wykonanych z budżetów jednostek	Koszt realizacji zadania w poszczególnych jednostkach		Całkowita kwota realizacji zadania
	przedszkoli	szkół i placówek dla dzieci i młodzieży	
		szkoła podstawowa	
SP Skępe - zakup materiałów do remontu podłogi na korytarzu – I piętro, demontaż i montaż wykładziny		22 140,00 zł + 9 840,00 zł = 31 980,00 zł	<b>31 980,00 zł</b>
SP Skępe – modernizacja serwera		1 399,00 zł	<b>1 399,00 zł</b>
SP Skępe - zakup parapetów i nakładek parapetowych, remont parapetów		4 737,94 zł + 4 305,00 zł = 9 042,94 zł	<b>9 042,94 zł</b>

<b>SP Skępe</b> – konserwacja i serwis wentylacji i klimatyzacji na hali sportowej		3 517,80 zł	<b>3 517,80 zł</b>
<b>SP Skępe</b> – bieżące zakupy materiałów remontowych, prace remontowe		15 305,29 zł	<b>15 305,29 zł</b>
<b>SP Wólka</b> – naprawa rynien		3 000,00 zł	<b>3 000,00 zł</b>
<b>SP Wólka</b> – bieżące remonty i zakupy materiałów remontowych, prace remontowe		8 952,90 zł	<b>8 952,90 zł</b>
<b>SP Wólka</b> – zakup materiałów remontowych do sieci internetowej		2 050,00 zł	<b>2 050,00 zł</b>
<b>SP Czerрно</b> – naprawa pokrycia dachowego, naprawy na placu zabaw		15 492,00 zł	<b>15 492,00 zł</b>

oraz naprawa zadaszienia nad wejściem do szkoły			
<b>SP Czermno</b> – bieżące remonty oraz zakup materiałów remontowych		2 370,67 zł	<b>2 370,67 zł</b>
<b>PP Skępe</b> – zakup materiałów i bieżące naprawy	8 428,29 zł		<b>8 428,29 zł</b>
<b>PP Skępe</b> – remont pokrycia dachowego na budynku przedszkola	7 300,00 zł		<b>7 300,00 zł</b>
<b>PP Wioska</b> – bieżące remonty w przedszkolu	5 000,71 zł		<b>5 000,71 zł</b>
<b>RAZEM</b>	<b>20 729,00 zł</b>	<b>93 110,60 zł</b>	<b>113 839,60 zł</b>

## 2) Promocja

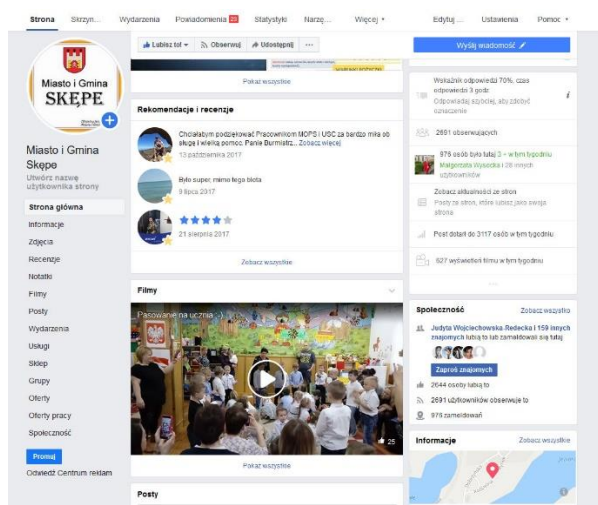
### Promocja Miasta i Gminy Skępe w 2021

Promocja gminy jest jednym ze sposobów wspierania rozwoju gminy. Odpowiedni marketing to nie tylko mniejsze bezrobocie w regionie, czy większe wpływy z turystyki, ale przede wszystkim szansa na rozwój i wyższą jakość życia mieszkańców. Promocja musi opierać się na realnych przesłankach, sięgać po autentyczne cechy, atuty i zalety gminy. Bez mocnej i skutecznej promocji gmina nie może liczyć na przyciąganie turystów.

Promocja jest przedsięwzięciem gospodarczym, pociąga za sobą koszty, które akceptujemy, bo oczekujemy efektów przekraczających wartość nakładów. Dobra promocja gminy może przesądzić o wyborze „tutaj, a nie tam”. Promocja to także cierpliwe kształtowanie wizerunku gminy jako miejsca właściwego dla odpowiednich działań.

W ramach promocji Miasta i Gminy Skępe prowadzony jest szeroki wachlarz działań, które można podzielić na marketing lokalny wśród mieszkańców oraz działania skierowane do szerokiej grupy odbiorców poza naszą gminą. Promocja gminy odbywa się, m.in. poprzez prowadzenie strony internetowej [www.skepe.pl](http://www.skepe.pl),

aktywność w mediach społecznościowych na Facebook,





patronaty wydarzeń kulturalnych, sportowych, współpracę z organizacjami pozarządowymi, produkcję i dystrybucję materiałów promocyjnych, w tym gminnych kalendarzy, uczestnictwo w audycjach radiowych przy współpracy z Radiem HIT. Dodatkowo powstają specjalistyczne artykuły promocyjne w prasie czy w Internecie.

Ze względu na panującą w kraju sytuację epidemiologiczną większość działań promocyjnych ograniczała się do działań promujących na stronie internetowej Urzędu i fanpage.

W roku 2021 pod patronatem Burmistrza Miasta i Gminy Skępe odbyły się konkursy, m.in. konkurs plastyczny dla klas 0-III „Zwierzaki – nasi ulubieńcy”, a także XIX edycja Ogólnopolskiego Konkursu Poetyckiego im. Gustawa Zielińskiego w Skępem.

Dbłość o dobry wizerunek gminy świadczy o dobrym gospodarzu i zachęca do naśladowania przez innych, tym bardziej, że idzie za tym zwiększony ruch turystyczny i większa szansa na rozwój regionu. Podsumowując promocja gminy to system aktywnych działań.

### 3) Kultura

Na terenie gminy działają dwie jednostki kulturalne – Miejsko – Gminny Ośrodek Kultury w Skępem i Miejsko – Gminna Biblioteka Publiczna w Skępem.

Od 1 stycznia 2021 r. na terenie gminy Skępe działa samorządowa instytucja kultury posiadająca osobowość prawną i samodzielnie gospodarująca przydzieloną oraz nabytą częścią mienia – **Miejsko – Gminny Ośrodek Kultury w Skępem (MGOK)**. W jego skład weszły działające dotychczas centra: Centrum Kulturalno – Oświatowo – Rekreacyjne w Skępem i Centrum Kulturalno – Oświatowo – Rekreacyjne w Wólce.

MGOK jest wpisany do Rejestru Instytucji Kultury prowadzonego przez Miasto i Gminę Skępe. Siedzibą MGOK jest miejscowość Skępe, a terenem jego działania jest obszar gminy Skępe. Organizatorem MGOK jest Miasto i Gmina Skępe.

Podstawowym celem statutowym MGOK jest organizowanie działalności kulturalnej.

MGOK upowszechnia kulturę poprzez podejmowanie działań, których celem jest bieżące i nieprzerwalne zaspokajanie potrzeb kulturalnych ludności w drodze świadczenia usług powszechnie dostępnych.

Miejsko – Gminny Ośrodek Kultury w Skępem realizując swoje zadania statutowe działa w oparciu o przydzieloną kwotę dotacji podmiotowej w wysokości **207.000,00zł**.

W pierwszym półroczu 2021 r. w wyniku wprowadzonych przez władze państwowe ograniczeń dotyczących zapobiegania rozprzestrzeniania się wirusa COVID-19 ośrodek kultury nie prowadził docelowo zajęć stacjonarnych z animatorami kultury. Jednocześnie pracownicy ośrodka podjęli szereg prac, które pozwoliły na

przygotowanie dekoracji plastycznych na imprezy organizowane na terenie Miasta i Gminy Skępe. Ponadto podjęto działania w celu udekorowania pomieszczeń ośrodka, które w przyszłości posłużą do organizacji różnych spotkań, imprez okolicznościowych. Na terenie ośrodka zagospodarowano salę dla członków orkiestry



7 lutego 2021 r. Miejsko – Gminny Ośrodek Kultury w Skępem ogłosił pod patronatem Burmistrza Miasta i Gminy Skępe **III edycję konkursu dla mieszkańców Miasta i Gminy Skępe – „ZAKOCHANE SKĘPE”**.



7 marca 2021 r. Miejsko – Gminny Ośrodek Kultury w Skępem podjął współpracę z Radą Rodziców Szkoły Podstawowej im. G. Zielińskiego w Skępem i wspólnie zorganizował KIERMASZ WIELKANOCNY on-line. Pod honorowym patronatem Burmistrza Miasta i Gminy Skępe ogłoszono konkurs na „**WYJĄTKOWĄ OZDOBĘ WIELKANOCNĄ**”. Na konkurs wpłynęło 136 prac. Dzięki wielkiemu zaangażowaniu pracowników ośrodka Rada Rodziców SP w Skępem pozyskała 1.080,00 złotych. Dla uczestników konkursu, z budżetu ośrodka, zostały zakupione nagrody za łączną kwotę: 1.403,86 złotych.



10 czerwca 2021 r. pracownicy MGOK w Skępem wykonali dekorację sali na uroczyste obchody Jubileuszu 50-lecia par małżeńskich z terenu Miasta i Gminy Skępe.



5 lipca 2021 r. odbyło się uroczyste **otwarcie Klubu Seniora w Łąkiem**. Pracownicy MGOK włączyli się w organizację tej uroczystości. Przygotowano część oficjalną uroczystości, a także zapewniono elementy dekoracyjne.

Od 5 do 16 lipca 2021 r. w Skępem odbywały się zajęcia dla dzieci i młodzieży pn. „**Kulturalne lato w plenerze**”. Organizatorem wakacyjnych wydarzeń kulturalnych była Miejsko-Gminna Biblioteka Publiczna w Skępem i Miejsko-Gminny Ośrodek Kultury w Skępem. Patronat nad zajęciami objął Burmistrz Miasta i Gminy Skępe. W programie zaplanowano cykl sześciu spotkań, które w tym roku podobnie jak w ubiegłym, z uwagi na panującą epidemię koronawirusa miały charakter plenerowy, na świeżym powietrzu. Pracownicy MGOK włączyli się w rekrutację dzieci i młodzieży do udziału w zajęciach, organizację spotkań, a także opiekę nad uczestnikami podczas wakacyjnych wydarzeń kulturalnych.

16 lipca 2021 r. na terenie MGOK odbyło się **szkolenie „Bezpieczny Senior”**, które pod względem organizacyjnym zostało przygotowane przez pracowników MGOK.

23 lipca 2021 r. pracownicy MGOK w Skępem wykonali dekorację sali na uroczyste obchody gminnego **Święta Policji**.



Od 3 sierpnia do 6 sierpnia 2021 r. pracownicy MGOK zorganizowali cykl spotkań pod nazwą „Kultura pod chmurką”. Zgodnie z harmonogramem odbyło się osiem spotkań w następujących miejscowościach: Jarczewo, Łąkie, Lubówiec, Józefkowo, Żuchowo, Wólka, Czermno i Wioska. Podczas spotkań dzieci i młodzież uczestniczyli w niecodziennych zajęciach artystycznych.



21 sierpnia 2021 r. MGOK był współorganizatorem **Gminno – Parafialnych Dożynek w Łąkiem, gm. Skepe**. Impreza plenerowa przyciągnęła szerokie grono mieszkańców, gości, a także turystów.



11 września 2021 r. MGOK był współorganizatorem imprezy plenerowej „**Pożegnanie lata**” w ramach, której zorganizowano rajd rowerowy wraz z grillem dla uczestników oraz kino plenerowe na zakończenie spotkania.



Od 21 września 2021 r. dla dzieci i młodzieży z terenu Miasta i Gminy Skępe rozpoczęły się zajęcia artystyczne w ramach „**Kuźni talentów**”. W programie zaoferowano warsztaty kreatywne dla dzieci i młodzieży, akademię kroju i szycia, malarstwo sztalugowe, string art, warsztaty decoupage, ceramikę z gliny samoutwardzalnej, scrapbooking, eko - zabawki, czyli coś z niczego, iris folding i inne ciekawe techniki tworzenia małych arcydzieł. Zajęcia odbywały się 4 razy w tygodniu z podziałem na grupę młodszą i starszą. Dzieci poznawały różnorodne techniki plastyczne i miały możliwość rozwijania swoich zdolności.

1 października 2021 r. MGOK był organizatorem **Miejsko – Gminnego Dnia Seniora** zorganizowanego dla emerytów, seniorów, rencistów i inwalidów z terenu Miasta i Gminy Skępe.



13 października 2021 r. MGOK był współorganizatorem obchodów **Miejsko – Gminnego Dnia Edukacji Narodowej**, który w tym roku odbył się w Wólce. W uroczystości wzięli udział nauczyciele, pracownicy administracji i obsługi oraz emeryci i renciści ze wszystkich placówek oświatowych z terenu Miasta i Gminy Skępe.



19 października 2021 r. MGOK był organizatorem **Gali Wręczenia Stypendiów Burmistrza Miasta i Gminy Skępe** dla uczniów uzdolnionych z terenu Miasta i Gminy Skępe.



11 listopada 2021 r. MGOK w Skępem był współorganizatorem **Gminnych Obchodów Narodowego Święta Niepodległości** w Skępem.



16 grudnia 2021 r. Miejsko – Gminny Ośrodek Kultury w Skępem podjął współpracę z Radą Rodziców Szkoły Podstawowej im. G. Zielińskiego w Skępem i wspólnie zorganizował **KIERMASZ BOŻONARODZENIOWY** on-line. Pod honorowym patronatem Burmistrza Miasta i Gminy Skępe ogłoszono konkurs na „**NAJPIĘKNIEJSZĄ OZDOBĘ BOŻONARODZENIOWĄ**”. Na konkurs wpłynęły 83 prace. Dzięki wielkiemu zaangażowaniu pracowników ośrodka Rada Rodziców SP w Skępem pozyskała 977,00 złotych. Dla uczestników konkursu, z budżetu ośrodka, zostały zakupione nagrody za łączną kwotę: 1.151,00 złotych.





W grudniu 2021 r. MGOK był współorganizatorem **Gminnego Konkursu Kołęd i Pastorałek** (on-line) dla dzieci i młodzieży z terenu Miasta i Gminy Skępe.



Miejsko – Gminny Ośrodek Kultury w Skępem na bieżąco promuje się na stronie Urzędu Miasta i Gminy w Skępem w zakładce Kultura i czytelnictwo. Jednocześnie prowadzony jest na bieżąco fanpage ośrodka.

Miejsko – Gminny Ośrodek Kultury w Skępem współdziała z organizacjami pozarządowymi działającymi na terenie Miasta i Gminy Skępe, tj. kołami gospodyń wiejskich, kołami emerytów, klubami seniorów. Na terenie MGOK odbywają się cykliczne spotkania emerytów, rencistów i seniorów.

W związku z panującą sytuacją epidemiologiczną na terenie kraju w siedzibie MGOK zorganizowano punkt szczepień przeciwko COVID-19 dla mieszkańców Miasta i Gminy Skępe.

**Miejsko – Gminna Biblioteka Publiczna w Skępem** realizując swoje zadania statutowe działała w oparciu o przydzieloną kwotę dotacji podmiotowej w wysokości **244.200,00 zł.**

Plan finansowy M-G BP w Skępem uległ zwiększeniu o kwotę **37,19 zł** w związku ze sprzedażą zubytkowanych książek na makulaturę oraz o kwotę **3.697,00 zł**, którą stanowi dotacja na zakup nowości wydawniczych w ramach Programu Wieloletniego „Narodowy Program Rozwoju Czytelnictwa” Priorytet 1 - Zakup nowości wydawniczych do bibliotek publicznych”.

Łącznie plan finansowy M-GBP w Skępem na koniec 2021 r. wyniósł **247.934,19 zł**.

Wykonanie budżetu po stronie kosztowej wyniosło **223.587,59 zł** co stanowi **90,18 %** ogólnego planu M-GBP w Skępem.

W okresie od 1 stycznia 2021 r. do 31 grudnia 2021 r. w rejestrze czytelników zapisanych było 379 aktywnych czytelników. Ogółem wypożyczonych na zewnątrz zostało 5497 książek. Ponadto na miejscu udostępniono 716 woluminów książek i czasopism. Bibliotekę odwiedziły 1988 osoby, w tym: wypożyczający - 1516 osób, pozostałe odwiedziny 472 osoby.

W ramach swej działalności biblioteka aktywnie podejmowała działania w środowisku. Organizowała lub współorganizowała okolicznościowe wydarzenia,



konkursy tematyczne, zajęcia czytelnicze, lekcje biblioteczne dla dzieci i młodzieży.

Najbardziej znanym wydarzeniem organizowanym corocznie przez Miejsko-Gminną Bibliotekę Publiczną w Skępem Ogólnopolski Konkurs Poetycki im. Gustawa Zielińskiego pod patronatem Marszałka Województwa Kujawsko-Pomorskiego, Starosty Lipnowskiego i Burmistrza Miasta i Gminy Skępe. W 2021 roku z uwagi na panującą sytuację epidemiczną w Polsce oraz liczne ograniczenia związane z zapobieganiem rozprzestrzeniania się koronawirusa gala wręczenia odbyła się w Ośrodku Wypoczynkowym „Jawor” w Skępem przy znacznie mniejszej liczbie osób biorących udział w tym wydarzeniu niż to było w latach poprzednich - przy zachowaniu zasad reżimu sanitarnego. W tym roku na konkurs nadesłano ponad 200 wierszy nadesłanych przez 67 uczestników. Informacja o konkursie dociera do najdalszych krańców Polski, a nawet poza jej granice. Wśród laureatów znalazły się osoby z Oxfordu w Anglii stolicy Litwy – Wilna. Na uroczyste wręczenie nagród w XIX Ogólnopolskim Konkursie Poetyckim im. Gustawa Zielińskiego do Skępego przybyli laureaci wraz z opiekunami, sponsorzy w tym przedstawiciele władz państwowych, wojewódzkich i samorządowych, którzy od lat wspierają ideę konkursu poetyckiego w Skępem.

Ponadto w ciągu 2021 roku dokonywane były zakupy książek oraz ich opracowywanie, oprawianie i włączanie do użytku czytelniczego. Systematycznie i na bieżąco prowadzone były prace o charakterze administracyjnym.

Biblioteka w swej działalności prowadzi szeroki zakres działań edukacyjnych i kulturalnych, których celem jest popularyzacja oraz upowszechnianie czytelnictwa a w szczególności realizacja misji, jaką winny realizować biblioteki publiczne poprzez gromadzenie, opracowywanie i udostępnianie materiałów bibliotecznych i wszelkiego rodzaju informacji. Realizując ww. cele M-GBP w Skępem dba o dorobek kulturowy regionu, kreuje i dąży do zaspokajania potrzeb kulturalnych, edukacyjnych, a przede

wszystkim czytelnicych, dbając o współdział w ww. lokalnej społeczności, przyczyniając się do jej integracji.

#### 4) Sport



##### Informacje o klubie

UKS Skompensis swoją działalność rozpoczął w 2010 r. Obecnie w klubie trenuje około 100 zawodników w różnych kategoriach wiekowych, pod „okiem” 4 trenerów, którzy posiadają licencje trenerskie wymagane przez Polski Związek Piłki Nożnej (UEFA B,UEFA C).

Zostały utworzone 5 sekcji młodzieżowe i jedna sekcja seniorska.

**Skrzaty** – zawodnicy w wieku 5-6 lat uczą się gry w piłkę w formie zabawy. Jest to

Nasza najmłodsza grupa powstała na początku marca i zbiera swoje pierwsze doświadczenia w funkcjonowaniu, jako grupa zawodników.

**Żaki** – zawodnicy w wieku 7-8 lat jest to drużyna ligowa zgłoszona do rozgrywek Kujawsko – Pomorskiego Związku Piłki Nożnej (Okręg Włocławski), trenuje ponad rok. Drużyna wygląda co raz lepiej na tle przeciwników z okręgu włocławskiego, na co składa się wiele turniejów, w których drużyna zbierała doświadczenie w

poprzednim roku. W tym roku drużyna brała udział w turnieju futbol gang i wielu innych.

**Orlik-** zawodnicy w wieku 9-10 lat, jest to drużyna, która trenuje dwa lata. Zawodnicy trenują intensywnie aby w przyszłości grać na jak wyższym poziomie rozgrywkowym. W tym roku drużyna rozegrała sparingi z Amatorem Maszewo, Szkółką Piłkarską MB10, Wiselką Dobrzyń, Grotem Kowalki, Gol Brodnica, Piłkarz Golub Dobrzyń, AMP Czernikowo, MKS Kasztelan Sierpc, Focus Płock i wiele innych

**Młodzik** – zawodnicy w wieku 11-12 lat jest to drużyna, która intensywnie trenuje, aby w nowym sezonie rozgrywkowym wystartować w rozgrywkach ligowych. Drużyna rozgrywała mecze towarzyskie między innymi ze Spartą Mochowo, Wisłą Sobowo, Wichrem Wielgie

**Trampkarz** – drużyna trampkarza rozgrywała swoje mecze w lidze wojewódzkiej po awansie z poprzedniego roku z grupy Młodzika warto podkreślić, że ta drużyna reprezentowana jest w większości z rocznika młodszego niż zakładany poziom rozgrywek i zbiera doświadczenie w meczach na dużym boisku.

**Seniorzy-** przedział wiekowy 16 lat i starsi, drużyna ligowa zgłoszona do rozgrywek B Klasy Kujawsko – Pomorskiego Związku Piłki Nożnej ( Okręg Włocławski ). Sekcja została reaktywowana po około 15 latach, może nie odnosi większych sukcesów ale największym sukcesem jest to, że zawodnicy mają wolę walki i chcą trenować i dzięki nim mogła powstać ta drużyna. Przed rozpoczęciem sezonu zawodnicy intensywnie trenowali, rozgrywali sparingi we Włocławku i Tłuchowie

Mimo utrudnień związanych z pandemią Covid-19 nasz klub prowadził swoją działalność. W planach było zorganizowanie więcej imprez sportowych, mamy nadzieję że uda to się zrealizować w przyszłym roku. Jednak mimo to nasi zawodnicy nie mogą narzekać na brak treningów, wyjazdów na turnieje i mecze ligowe.

Dzięki środkom pozyskanym z Urzędu Miasta i Gminy w Skępem, Ministerstwa Sportu i Turystyki, darczyńców, nasi zawodnicy mogli uczestniczyć w w/w imprezach, zawodach sportowych. Za pozyskane środki został również zakupiony sprzęt sportowy i stroje dla wszystkich sekcji młodzieżowych.

Zarząd klubu składa podziękowanie dla wszystkich osób, które wspierają działalność UKS Skompensis, dzięki wsparciu możemy się rozwijać i zachęcać młodych ludzi do aktywnego spędzania czasu.

Więcej informacji o działalności UKS Skompensis można zobaczyć na stronie <https://www.facebook.com/UKS-Skompensis>



Trampkarze wygrywają turniej Halowy w Dobrzyniu NW





Zawodnicy z roczników 2013,2011,2010,2009,2008 w cyklu turniejów w Rypinie Cup



Drużyna Żaka w jednym z meczy sparingowych ze Spartą Mochowo



Bardzo dobry występ Młodzików w turnieju halowym Piłkarz Cup



Drużyna Orlika w ostatnim turnieju ligowym, w którym rywalizowaliśmy ze Zdrojem Ciechocinek, Młodą Włocławianką, Liderem Włocławek



Drużyna Seniorów w ostatnim meczu ligowym B-klasy



Drużyna Żaka po rozgrywkach ligowych w Rypinie, gdzie rywalizowała z Lechem

Rypin, Wiślanin Bobrowniki, Skrwa Skrwilno



Seniorzy przed meczem z Lechem Dobrze



Daleki wyjazd do Ciechocinka Orlików



Kolejny mecz ligowy Trampkarzy w II lidze Wojewódzkiej



Wyjazd naszych zawodników na mecz Pucharowy Włocławia Włocławek -Piast

Gliwice





drużyna Trampkarza po meczu z Lechem Rypin



Orlicy na turnieju w Proboszczewicach



Młodzicy w meczu sparingowym z Wisłą Sobowo





Festyn sportowy podsumowujący sezon piłkarski grup młodzieżowych UKS Skompensis Skępe. Udział wzięło ponad 70 młodych adeptów piłkarstwa a także niektórzy rodzice.



Trening regeneracyjny w upalne dni nad strzeżonym kąpieliskiem w Skępem



Zawodnicy Żaka w turnieju MINI EURO 2020. W rozgrywkach wystartowało 16  
drużyn w kategorii U-8



Drużyna Młodzika wywalczyła awans do II ligi wojewódzkiej i przechodzi do kategorii wyższej Trampkarz



Rozgrywki podsumowujące dla rocznika 2012, w których brało udział 8 najlepszych zespołów z okręgu wrocławskiego. Żacy przechodzą do Kategorii Orlik, w których gra się 7x7



Mini turniej dla Skrzatów, w którym rywalizowaliśmy z Wisłą Dobrzyń i Spartą Mochowo



Dzień Dziecka w Kole Łowieckim Sokół" wspólna zabawa z Fundacją „Mocni Mocą Nadziei" i DJ Karolem Carlem Gołębskim



Runda wiosenna drużyny żaka, w której rywalizowaliśmy z Lechem Rypin, Włocławią  
Włocławek i Młodą Włocławianką

11 grudnia 2021 r. w naszym mieście odbył się VI BIEG MIKOŁAJKOWY zorganizowany przez Miasto i Gminę Skępe. Tegoroczna edycja odbywała się na parking przy Szkole Podstawowej w Skępem. Na starcie stanęło ok. 90 uczestników z terenu Miasta i Gminy Skępe, powiatu lipnowskiego, Rypina, powiatu i miasta Włocławek.

Program imprezy przewidywał biegi w następujących kategoriach:

- dziewczęta i chłopcy do lat 5 na dystansie 100 m,
- dziewczęta i chłopcy 6 - 7 lat na dystansie 250 m,
- dziewczęta i chłopcy 8 - 9 lat na dystansie 350 m,
- dziewczęta i chłopcy 10 - 12 lat na dystansie 500 m,
- dziewczęta i chłopcy 13 - 15 lat na dystansie 800 m,

- kobiety i mężczyźni w wieku 16 - 18 lat, 19 – 35 lat, 36 – 50 lat, 51-65 lat oraz 66+ na dystansie 5000 m.

Mimo mroźnej pogody, atmosfera podczas VI Biegu Mikołajkowego była gorąca, a wśród uczestników panowała sportowa rywalizacja, ale również dobra zabawa.

Na mecie wszyscy uczestnicy otrzymali pamiątkowe medale. Ponadto dla laureatów trzech pierwszych miejsc przygotowano dekoracje z wręczeniem medali.

## **5) Ochrona i promocja zdrowia**

Miasto i Gmina Skępe wspiera działania na rzecz osób niepełnosprawnych. Każdego roku dofinansowuje dowóz osób niepełnosprawnych z terenu gminy do Środowiskowego Domu Pomocy Społecznej „Koniczynka” w Suminie.

Wielokrotnie nasi mieszkańcy pokazywali, że los innych osób nie jest im obojętny. W placówkach oświatowych organizowane są zbiórki dla osób potrzebujących. W Szkole Podstawowej im. G. Zielińskiego prężnie działa grupa wolontariatu szkolnego, która całym rokiem uczestniczy w akcjach mających na celu pomaganie ludziom. Również gmina aktywnie wspiera wszelkie, charytatywne inicjatywy. Cyklicznie prowadzone są akcje zbiórki krwi, badań mammograficznych dla kobiet.

Miejsko – Gminna Komisja Rozwiązywania Problemów Alkoholowych w Skępem w roku 2021 zgodnie z ustawą o wychowaniu w trzeźwości i przeciwdziałaniu alkoholizmowi zrealizowała 18 warsztatów dla dzieci i młodzieży na kwotę 30 777,00 zł, w ramach ustawy o przeciwdziałaniu narkomanii zrealizowano 10 warsztatów na kwotę 12 215,00 zł. Warsztaty realizowano w szkołach podstawowych z terenu Miasta i Gminy Skępe.



## **VII. REALIZACJA UCHWAŁ RADY MIEJSKIEJ**

Rada Miejska w Skępem liczy 15 radnych. Przy Radzie działają następujące stałe komisje:

VIII kadencja w latach 2018-2023:

1. Komisja Rewizyjna – 3 osoby do dnia 25.02.2020 roku,
2. Komisja Rewizyjna – 2 osoby od dnia 26.02.2020 roku do 18.05.2020 roku,
3. Komisja Rewizyjna – 3 osoby od dnia 19.05.2020 roku,
4. Komisja Rozwoju Społeczno-Gospodarczego, Przestrzennego i Gospodarki Finansowej – 7 osób do dnia 25.02.2020 roku,
5. Komisja Rozwoju Społeczno-Gospodarczego, Przestrzennego i Gospodarki Finansowej – 6 osoby od dnia 26.02.2020 roku,
6. Komisja Oświaty, Kultury, Zdrowia i Sportu – 5 osób,
7. Komisja Rolnictwa, Ochrony Środowiska i Porządku Publicznego – 8 osób,
8. Komisja Budownictwa, Mienia Komunalnego i Usług – 10 osób do dnia 25.02.2020 roku,
9. Komisja Budownictwa, Mienia Komunalnego i Usług – 9 osób od dnia 26.02.2020 roku do dnia 23.11.2020 roku,
10. Komisja Budownictwa, Mienia Komunalnego i Usług – 10 osób do dnia 24.11.2020 roku,

W 2021 roku Rada Miejska w Skępem odbyła 11 posiedzeń sesji, na których podjęła ogółem 82 uchwały VIII kadencji Rady.

Uchwały realizowały następujące działy i jednostki organizacyjne Urzędu Miasta i Gminy Skępe:

- I. Dział Finansowo – Podatkowy - 32 uchwały,
- II. Dział Organizacyjny - 14 uchwał,
- III. Dział Oświaty, Kultury, Zdrowia i Sportu - 2 uchwały,
- IV. Dział Pomocy Społecznej - 3 uchwały,
- V. Dział Budownictwa i Planowania Przestrzennego - 16 uchwał,
- VI. Dział Gospodarki Wodno-Kanalizacyjnej - 3 uchwały,
- VII. Dział Gospodarki Komunalnej i Mieszkaniowej - 10 uchwał,
- VIII. Dział Leśnictwa i Ochrony Środowiska - 2 uchwały

Szczegółowy wykaz podjętych uchwał w poszczególnych działach przedstawia się następująco:

### 1) Dział Finansowo – Podatkowy

Lp.	Numer uchwały	Data podjęcia	Tytuł uchwały	Przebieg realizacji
1.	XXVI/174/2021	26.01.2021r.	zmieniająca uchwałę w sprawie uchwalenia budżetu Miasta i Gminy Skępe na rok 2021	Wprowadzono aktualizację dochodów i wydatków związanych z wykonywaniem zadań inwestycyjnych i bieżących potrzeb.
2.	XXVI/175/2021	26.01.2021r.	zmieniająca uchwałę w sprawie Wieloletniej Prognozy Finansowej Miasta i Gminy Skępe na lata 2021-2042	Dokonano aktualizacji wielkości prognozy finansów dostosowując ją do aktualnie zaplanowanych kwot budżetu. Wprowadzono aktualizację planów finansowych.
3.	XXVIII/191/2021	30.03.2021r.	Zmieniająca uchwałę w sprawie uchwalenia budżetu Miasta i Gminy Skępe na 2021r.	Wprowadzono aktualizację dochodów i wydatków związanych z wykonywaniem zadań inwestycyjnych i bieżących potrzeb.

Lp.	Numer uchwały	Data podjęcia	Tytuł uchwały	Przebieg realizacji
4.	XXVIII/192/2021	30.03.2021r.	Zmieniająca uchwałę w sprawie uchwalenia Wieloletniej Prognozy Finansowej Miasta i Gminy Skępe na lata 2021-2042	Dokonano aktualizacji wielkości prognozy finansów dostosowując ją do aktualnie zaplanowanych kwot budżetu.
5.	XXXVIII/193/2021	30.03.2021r.	W sprawie niedochodzenia należności o charakterze cywilnoprawnym z tytułu rekompensaty, o której mowa w art. 10 ust. 1 pkt. 1 ustawy z dnia 8 marca 2013 r. o przeciwdziałaniu nadmiernym opóźnieniom w transakcjach handlowych	Postanowiono nie dochodzić należności przypadających Gminie Skępe oraz jej jednostkom organizacyjnym z tytułu rekompensaty za koszty odzyskiwania należności, o której mowa w art. 10 ust. 1 pkt. 1 ustawy z dnia 8 marca 2013 r. o przeciwdziałaniu nadmiernym opóźnieniom w transakcjach handlowych, jeśli jej kwota jest równa świadczeniu pieniężnemu w rozumieniu tej ustawy albo większa od tego świadczenia.

Lp.	Numer uchwały	Data podjęcia	Tytuł uchwały	Przebieg realizacji
6.	XXIX/196/2021	29.04.2021r.	Zmieniająca uchwałę w sprawie uchwalenia budżetu Miasta i Gminy Skępe na 2021 rok	Wprowadzono aktualizację dochodów i wydatków związanych z wykonywaniem zadań inwestycyjnych i bieżących potrzeb.
7.	XXIX/197/2021	29.04.2021r.	Zmieniająca uchwałę w sprawie uchwalenia Wieloletniej Prognozy Finansowej Miasta i Gminy Skępe na lata 2021-2042	Dokonano aktualizacji wielkości prognozy finansów dostosowując ją do aktualnie zaplanowanych kwot budżetu. Wprowadzono aktualizację planów finansowych.
8.	XXX/208/2021	08.06.2021r.	Zmieniająca uchwałę w sprawie uchwalenia budżetu Miasta i Gminy Skępe na rok 2021	Wprowadzono aktualizację dochodów i wydatków związanych z wykonywaniem zadań inwestycyjnych i bieżących potrzeb.
9.	XXX/209/2021	08.06.2021r.	Zmieniająca uchwałę w sprawie uchwalenia Wieloletniej Prognozy Finansowej Miasta i Gminy Skępe na lata 2021-2042	Dokonano aktualizacji wielkości prognozy finansów dostosowując ją do aktualnie zaplanowanych kwot budżetu. Wprowadzono aktualizację planów finansowych.

Lp.	Numer uchwały	Data podjęcia	Tytuł uchwały	Przebieg realizacji
10.	XXX/215/2021	08.06.2021r.	W sprawie zatwierdzenia sprawozdania finansowego wraz ze sprawozdaniem z wykonania budżetu Miasta i Gminy Skępe za rok 2020	Rada Miejska zatwierdziła sprawozdanie finansowe i sprawozdanie z wykonania budżetu Miasta i Gminy Skępe, co miało bezpośredni wpływ na udzielenie absolutorium Burmistrzowi za 2020 rok.
11.	XXX/216/2021	08.06.2021r.	W sprawie absolutorium dla Burmistrza Miasta i Gminy Skępe za 2020r.	Zostało udzielone absolutorium za 2020 rok Panu Piotrowi Wojciechowskiemu Burmistrzowi Miasta i Gminy Skępe.
12.	XXXI/218/2021	30.06.2021r.	Zmieniająca uchwałę w sprawie uchwalenia budżetu Miasta i Gminy Skępe na 2021	Wprowadzono aktualizację dochodów i wydatków związanych z wykonywaniem zadań inwestycyjnych i bieżących potrzeb.
13.	XXXI/219/2021	30.06.2021r.	Zmieniająca uchwałę w sprawie uchwalenia Wieloletniej Prognozy Finansowej Miasta i Gminy Skępe na 2021-2042	Dokonano aktualizacji wielkości prognozy finansów dostosowując ją do aktualnie zaplanowanych kwot budżetu.

Lp.	Numer uchwały	Data podjęcia	Tytuł uchwały	Przebieg realizacji
14.	XXXII/223/2021	27.07.2021r.	Zmieniająca uchwałę w sprawie uchwalenia budżetu MIG Skępe na rok 2021	Wprowadzono aktualizację dochodów i wydatków związanych z wykonywaniem zadań inwestycyjnych i bieżących potrzeb.
15.	XXXII/224/2021	27.07.2021r.	Zmieniająca uchwałę w sprawie uchwalenia Wieloletniej Prognozy Finansowej Miasta i Gminy Skępe na 2021-2042	Dokonano aktualizacji wielkości prognozy finansów dostosowując ją do aktualnie zaplanowanych kwot budżetu.
16.	XXXII/225/2021	27.07.2021r.	Zmieniająca uchwałę w sprawie poboru inkasa podatku od nieruchomości, podatku leśnego, podatku rolnego od osób fizycznych oraz określenia inkasentów i wysokości wynagrodzenia za inkaso	Zmiany związane z upływem kadencji i nowym wyborem sołtysa, któremu powierzono pobór podatków w drodze inkasa.
17.	XXXIII/226/2021	28.09.2021r.	W sprawie udzielenia pomocy finansowej Powiatowi Lipnowskiemu	Zawarto przedmiotowe porozumienie i zapewniono mieszkańcom Miasta i Gminy

Lp.	Numer uchwały	Data podjęcia	Tytuł uchwały	Przebieg realizacji
				możliwości korzystania z niezbędnej i dostosowanej do ich potrzeb sieci komunikacyjnej, będącej efektywną alternatywą dla transportu samochodowego.
18.	XXXII/227/2021	28.09.2021r.	Zmieniająca uchwałę w sprawie uchwalenia budżetu Miasta i Gminy Skępe na 2021	Wprowadzono aktualizację dochodów i wydatków związanych z wykonywaniem zadań inwestycyjnych i bieżących potrzeb.
19.	XXXII/228/2021r.	28.09.2021r.	Zmieniająca uchwałę w sprawie uchwalenia Wieloletniej Prognozy Finansowej Miasta i Gminy Skępe na 2021-2042	Dokonano aktualizacji wielkości prognozy finansów dostosowując ją do aktualnie zaplanowanych kwot budżetu.
20.	XXXIV/233/2021	15.11.2021r.	Zmieniająca uchwałę w sprawie uchwalenia budżetu Miasta i Gminy Skępe na 2021	Wprowadzono aktualizację dochodów i wydatków związanych z wykonywaniem zadań inwestycyjnych i bieżących potrzeb.



Lp.	Numer uchwały	Data podjęcia	Tytuł uchwały	Przebieg realizacji
21.	XXXIV/234/2021	15.11.2021r.	Zmieniająca uchwałę w sprawie uchwalenia Wieloletniej Prognozy Finansowej Miasta i Gminy Skępe na 2021-2042	Dokonano aktualizacji wielkości prognozy finansów dostosowując ją do aktualnie zaplanowanych kwot budżetu.
22.	XXXIV/236/2021	15.11.2021r.	W sprawie określenia wysokości stawek podatku od nieruchomości	Zgodnie z ustawą o podatkach i opłatach lokalnych wysokość stawek podatku od nieruchomości określa Rada Gminy w drodze uchwały. Ustalono wysokości stawek podatku od nieruchomości na 2022r.
23.	XXXIV/237/2021	15.11.2021r.	W sprawie ustalenia wysokości stawek podatku od środków transportowych	Ustalono wzrost stawek podatku od środków transportowych na rok 2022.
24.	XXXIV/238/2021	15.11.2021r.	W sprawie obniżenia średniej ceny skupu żyta stanowiącej podstawę wymiaru podatku rolnego na 2021 rok	Podstawą do obliczenia podatku rolnego w 2021r. będzie średnia cena skupu żyta wynosząca 61,48 zł za 1 dt.

Lp.	Numer uchwały	Data podjęcia	Tytuł uchwały	Przebieg realizacji
25.	XXXV/243/2021	30.11.2021r.	W sprawie ustalenia wynagrodzenia burmistrza	Ustalono wynagrodzenie Burmistrza zgodnie z obowiązującymi przepisami i z mocą obowiązującą od 01.08.2021 roku.
26.	XXXV/244/2021	30.11.2021r.	Zmieniająca uchwałę w sprawie diet oraz zwrotu kosztów podróży służbowych radnych Rady Miejskiej w Skępem	Ustalono nowe stawki diet i zwrotu kosztów podróży służbowych radnych Rady Miejskiej w Skępem zgodnie z obowiązującymi przepisami i z mocą obowiązującą od 01.08.2021 roku.
27.	XXXV/246/2021	30.11.2021r.	Zmieniająca uchwałę w sprawie uchwalenia budżetu Miasta i Gminy Skępe na 2021r	Wprowadzono aktualizację dochodów i wydatków związanych z wykonywaniem zadań inwestycyjnych i bieżących potrzeb.
28.	XXXVI/247/2021	28.12.2021r.	Zmieniająca uchwałę w sprawie uchwalenia budżetu Miasta i Gminy Skępe na 2021r	Wprowadzono aktualizację dochodów i wydatków związanych z wykonywaniem zadań inwestycyjnych i bieżących potrzeb.

Lp.	Numer uchwały	Data podjęcia	Tytuł uchwały	Przebieg realizacji
29.	XXXVI/248/2021	28.12.2021r.	Zmieniająca uchwałę w sprawie uchwalenia Wieloletniej Prognozy Finansowej Miasta i Gminy Skępe na 2020-2042	Dokonano aktualizacji wielkości prognozy finansów dostosowując ją do aktualnie zaplanowanych kwot budżetu.
30.	XXXVI/249/2021	28.12.2021r.	W sprawie uchwalenia budżetu Miasta i Gminy Skępe na 2022 rok	Uchwalono budżet Miasta i Gminy Skępe na rok 2022.
31.	XXXVI/250/2021	28.12.2021r.	W sprawie uchwalenia Wieloletniej Prognozy Finansowej Miasta i Gminy Skępe na lata 2022-2045	Uchwalono Wieloletnią Prognozę Finansową Miasta i Gminy Skępe na lata 2022-2045
32.	XXXVI/252/2021	28.12.2021r.	Zmieniająca chwałę w sprawie ustalenia wysokości diety oraz zwrotu kosztów podróży służbowych przewodniczących organów wykonawczych jednostek pomocniczych	Zmieniono wysokość diet oraz zwrotu kosztów podróży przewodniczącym organów wykonawczych jednostek pomocniczych.

## 2) Dział Organizacyjny

Lp.	Numer uchwały	Data podjęcia	Tytuł uchwały	Przebieg realizacji
1.	XXVI/177/2021	26.01.2021r.	w sprawie sprawozdania z działalności Komisji Rewizyjnej za 2020 rok.	Rada Miejska zatwierdziła sprawozdanie z działalności Komisji Rewizyjnej za 2020 rok.
2.	XXVI/178/2021	26.01.2021r.	w sprawie przyjęcia planu pracy Komisji Rewizyjnej na 2021 rok.	Komisja Rewizyjna w 2021 roku działała na podstawie przyjętego planu pracy.
3.	XXVI/179/2021	26.01.2021r.	w sprawie przyjęci sprawozdań z działalności stałych komisji Rady Miejskiej w Skępem za 2020r.	Rada Miejska zatwierdziła sprawozdania z działalności stałych Komisji Rady Miejskiej w Skępem za 2020 rok.
4.	XXVI/180/2021	26.01.2021r.	w sprawie przyjęcia planów pracy stałych komisji Rady Miejskiej w Skępem na 2021 rok.	Stale komisje Rady Miejskiej w Skępem działały na podstawie przyjętych planów pracy na rok 2021.
5.	XXVI/181/2021	26.01.2021r.	w sprawie przyjęcia Ramowego Planu Pracy Rady Miejskiej w Skępem na 2021 rok	Rada Miejska w Skępem w 2021 roku działała na podstawie przyjętego planu pracy.

Lp.	Numer uchwały	Data podjęcia	Tytuł uchwały	Przebieg realizacji
6.	XXVII/184/2021	09.03.2021r.	W sprawie rozpatrzenia petycji w sprawie szczepień przeciwko wirusowi SARS-CoV-2	W ocenie Rady Miejskiej w Skępem podstawa prawna podjęcia uchwały zgodnej z treścią petycji nie wynika z przepisów szczególnych, w konsekwencji czego, podjęcie uchwały o treści wynikającej z petycji stanowiłoby naruszenie konstytucyjnej zasady legalizmu wyrażonej w art. 7 Konstytucji RP. Petycję uznano w całości za bezzasadną.
7.	XXVII/185/2021	09.03.2021r.	W sprawie rozpatrzenia petycji w sprawie szczepień i ograniczeń w związku z rozprzestrzenianiem się wirusa SARS-CoV-2	W ocenie Rady Miejskiej w Skępem podstawa prawna podjęcia uchwały zgodnej z treścią petycji nie wynika z przepisów szczególnych, w konsekwencji czego, podjęcie uchwały o treści wynikającej z petycji stanowiłoby naruszenie konstytucyjnej zasady legalizmu wyrażonej w art. 7 Konstytucji RP. Petycję uznano w całości za bezzasadną.

Lp.	Numer uchwały	Data podjęcia	Tytuł uchwały	Przebieg realizacji
8.	XXVII/186/2021	09.03.2021r.	W sprawie rozpatrzenia petycji w przedmiocie obrony prawdy, godności i wolności człowieka	W ocenie Rady Miejskiej w Skępem podstawa prawna podjęcia uchwały zgodnej z treścią petycji nie wynika z przepisów szczególnych, w konsekwencji czego, podjęcie uchwały o treści wynikającej z petycji stanowiłoby naruszenie konstytucyjnej zasady legalizmu wyrażonej w art. 7 Konstytucji RP. Petycję uznano w całości za bezzasadną.
9.	XXVIII/195/2021	30.03.2021r.	W sprawie rozpatrzenia skargi na działanie kierownika gminnej jednostki organizacyjnej	Skarga na działalność Kierownika Miejsko - Gminnego Ośrodka Pomocy Społecznej w Skępem została uznana za bezzasadną.
10.	XXIX/204/2021	29.04.2021r.	W sprawie rozpatrzenia petycji w przedmiocie uzyskania gwarancji od producentów szczepionek przeciwko wirusowi SARS-CoV-2	W ocenie Rady Miejskiej w Skępem podstawa prawna podjęcia uchwały zgodnej z treścią petycji nie wynika z przepisów szczególnych, w konsekwencji czego, podjęcie uchwały o treści wynikającej z petycji stanowiłoby naruszenie

Lp.	Numer uchwały	Data podjęcia	Tytuł uchwały	Przebieg realizacji
				konstytucyjnej zasady legalizmu wyrażonej w art. 7 Konstytucji RP. Petycję uznano w całości za bezzasadną.
11.	XXIX/205/2021	29.04.2021r.	W sprawie rozpatrzenia petycji dotyczącej wyrażenia opinii w sprawie przeprowadzenia referendum ludowego w przedmiocie kodeksu wyborczego i ustroju Polski	W ocenie Rady Miejskiej w Skępem podstawa prawna podjęcia uchwały zgodnej z treścią petycji nie wynika z przepisów szczególnych, w konsekwencji czego, podjęcie uchwały o treści wynikającej z petycji stanowiłoby naruszenie konstytucyjnej zasady legalizmu wyrażonej w art. 7 Konstytucji RP. Petycję uznano w całości za bezzasadną.
12.	XXIX/206/2021	29.04.2021r.	W sprawie rozpatrzenia petycji o poparcie organizacji społecznej	W ocenie Rady Miejskiej w Skępem podstawa prawna podjęcia uchwały zgodnej z treścią petycji nie wynika z przepisów szczególnych, w konsekwencji czego, podjęcie uchwały o treści wynikającej z petycji stanowiłoby naruszenie

Lp.	Numer uchwały	Data podjęcia	Tytuł uchwały	Przebieg realizacji
				konstytucyjnej zasady legalizmu wyrażonej w art. 7 Konstytucji RP. Petycję uznano w całości za bezzasadną.
13.	XXIX/207/2021	29.04.2021r.	W sprawie rozpatrzenia petycji dotyczącej utworzenia szkół podstawowych i ponadpodstawowych dla osób dorosłych	W ocenie Rady Miejskiej w Skępem wnioskowane w treści petycji działanie w zakresie tworzenia szkół ponadpodstawowych nie mieści się w zakresie kompetencji Rady Miejskiej, natomiast w zakresie tworzenia szkół podstawowych dla dorosłych Rada Miejska nie widzi celowości utworzenia takiej szkoły na brak podstaw faktycznych dla utworzenia takiej placówki w gminie oraz ze względu na brak środków budżetowych na jej utworzenie. Petycję uznano w całości za niezasadną.



Lp.	Numer uchwały	Data podjęcia	Tytuł uchwały	Przebieg realizacji
14.	XXX/214/2021	08.06.2021r.	w sprawie udzielenia Burmistrzowi Miasta i Gminy Skępe wotum zaufania.	Po przyjęciu Raportu o Stanie Miasta i Gminy, Rada Miejska w Skępem udzieliła wotum zaufania Burmistrzowi Miasta i Gminy Skępe.

### 3) Dział Oświaty, Kultury, Zdrowia i Sportu

Lp.	Numer uchwały	Data podjęcia	Tytuł uchwały	Przebieg realizacji
1.	XXIX/202/2021	29.04.2021r.	W sprawie przyznania dotacji na dofinansowanie prac remontowo-konserwatorskich Klasztorowi OO. Bernardynów w Skępem	Przyznano dotację Klasztorowi OO. Bernardynów w Skępem z budżetu MIG Skępe.
2.	XXXI/220/2021	30.06.2021r.	W sprawie ustalenia średniej ceny jednostki paliwa w Gminie Skępe na rok szkolny 2021/2022	Wywołanie uchwały związane jest z zapisami w prawie oświatowym określającymi zasady zwrotu kosztów przewozu dzieci, młodzieży i uczniów do szkół. Obowiązkiem Rady Gminy jest określenie, w drodze uchwały, średniej ceny jednostki paliwa w gminie na każdy rok szkolny, uwzględniając ceny paliwa w gminie. Wobec powyższego uchwała reguluje średnią cenę paliwa w gminie Skępe.

#### 4) Dział Zamówień Publicznych i Funduszy Europejskich

Lp.	Numer Uchwały	Data podjęcia	Tytuł uchwały	Przebieg realizacji
1.	XXIX/202/2021	29.04.2021 r.	w sprawie przyznania dotacji na dofinansowanie prac remontowo - konserwatorskich Klasztorowi OO. Bernardynów w Skępem	Ma mocy uchwały została przyznana dotacja dotacji na dofinansowanie prac remontowo - konserwatorskich Klasztorowi OO. Bernardynów w Skępem. W ramach przyznanej dotacji zostały wykonane prace na ścianach oraz sklepieniu chóru muzycznego obejmujące: pobranie próbek warstw malarskich, wykonanie wysokorozdzielczej dokumentacji fotograficznej oraz opisowej, dezynfekcję, usunięcie warstw uzupełnień tynków metodami mechanicznymi, wypełnienie pustek i przestrzeni pomiędzy podłożem

				<p>konstrukcyjnym a tynkami, oczyszczenie malowideł z zabrudzeń, utwalenie pudrujących się i łuszczących polichromii, usunięcie przemalowań, wzmocnienie osłabionych tynków, uzupełnienie drobnych ubytków i spękań, uzupełnienie ubytków gruntu oraz retusz i scalenie kolorystyczne.</p> <p>Na podstawie uchwały została zawarta umowa, która została prawidłowo rozliczona w terminie w niej wskazanym.</p>
--	--	--	--	--

## 5) Dział Pomocy Społecznej

Lp.	Numer uchwały	Data podjęcia	Tytuł uchwały	Przebieg realizacji
1.	XXVIII/194/2021	30.03.2021r.	zmieniająca uchwałę w sprawie uchwalenia Gminnego Programu Profilaktyki i Rozwiązywania Problemów Alkoholowych dla Miasta i Gminy Skępe na 2021 rok oraz Gminnego Programu Przeciwdziałania Narkomanii dla Miasta i Gminy Skępe na 2021 rok.	Uległ zwiększeniu plan wydatków, w związku z włączeniem niewykorzystanych środków za rok 2020.
2.	XXXIX/203/2021	29.04.2021r.	W sprawie określenia wzoru wniosku o przyznanie dodatku mieszkaniowego oraz wzoru deklaracji o dochodach gospodarstwa domowego za okres 3 miesięcy poprzedzających dzień	Przyjęto określony wzór wniosku o przyznanie dodatku mieszkaniowego oraz wzór deklaracji o dochodach gospodarstwa domowego za okres 3 miesięcy poprzedzających dzień złożenia wniosku o dodatek mieszkaniowy.

Lp.	Numer uchwały	Data podjęcia	Tytuł uchwały	Przebieg realizacji
			złożenia wniosku o dodatek mieszkaniowy	
3.	XXXVI/251/2021	28.12.2021r.	w sprawie uchwalenia Gminnego Programu Profilaktyki i Rozwiązywania Problemów Alkoholowych dla Miasta i Gminy Skępe na 2022 rok oraz Gminnego Programu Przeciwdziałania Narkomanii na rok 2022 dla Miasta i Gminy Skępe	Program został opracowany zgodnie z najnowszymi rekomendacjami PARPA na rok 2022r.

## 6) Dział Budownictwa i Planowania Przestrzennego

Lp.	Numer uchwały	Data podjęcia	Tytuł uchwały	Przebieg realizacji
1.	XXVII/188/2021	09.03.2021r.	W sprawie nabycia na rzecz Miasta i Gminy Skępe nieruchomości gruntowej	Nabyto na rzecz Miasta i Gminy Skępe prawo własności wskazanej nieruchomości i zwiększono tym samym powierzchnię terenu inwestycyjnego i wdrożono bardziej racjonalne i dogodne dla korzystających rozwiązania projektowe w zakresie budynku oraz jego otoczenia.
2.	XXIX/198/2021	29.04.2021r.	W sprawie wyrażenia zgody na utworzenie spółki „KZN Toruński” spółka z ograniczoną odpowiedzialnością	Utworzono spółkę „KZN-Toruński” sp. z o.o. w celu ubiegania się o udzielenie wsparcia ze środków Rządowego Funduszu Rozwoju Mieszkalnictwa i przekazywania ich jako wkład pieniężny do spółki w celu realizacji budownictwa mieszkaniowego na terenie Miasta i Gminy Skępe.

3.	XXIX/199/2021	29.04.2021r.	W sprawie zatwierdzenia wniosku o wsparcie ze środków Rządowego Funduszu Rozwoju Mieszkalnictwa na sfinansowanie objęcia udziałów w tworzonej Społecznej Inicjatywy Mieszkaniowej	Ministerstwo Rozwoju, Pracy i Technologii udzieliło wsparcia ze środków Rządowego funduszu Rozwoju Mieszkalnictwa co pozwoliło na sfinansowanie działania polegającego na objęciu przez MIG Skępe udziałów w spółce
4.	XXIX/200/2021	29.04.2021r.	W sprawie przystąpienia do sporządzenia miejscowego planu zagospodarowania przestrzennego dla części obrębu geodezyjnego Huta oraz części obrębu geodezyjnego Łąkie	Rozpoczęto prace nad sporządzeniem miejscowego planu zagospodarowania przestrzennego dla części obrębu geodezyjnego Huta oraz części obrębu geodezyjnego Łąkie
5.	XXIX/201/2021	29.04.2021r.	W sprawie przystąpienia do sporządzenia miejscowego planu zagospodarowania przestrzennego dla części obrębu nr 5 w mieście Skępe	Rozpoczęto prace nad sporządzeniem miejscowego planu zagospodarowania przestrzennego dla części obrębu nr 5 w mieście Skępe



6.	XXX/211/2021	08.06.2021r.	W sprawie przeprowadzenia konsultacji społecznych dotyczących zniesienia urzędowych nazw miejscowości	Przeprowadzono konsultacje społeczne z mieszkańcami.
7.	XXX/212/2021	08.06.2021r.	W sprawie określenia zasad wnoszenia, cofania i zbywania udziałów i akcji przez Burmistrza Miasta i Gminy Skępe	Rada Miejska w Skępem określiła zasady wnoszenia, cofania i zbywania udziałów i akcji przez Burmistrza Miasta i Gminy Skępe. Uchwała wprowadziła zasadę wyłączności dot. Wnoszenia udziałów i akcji do spółek prawa handlowego.
8.	XXX/213/2021	08.06.2021r.	W sprawie nabycia na rzecz Miasta i Gminy Skępe nieruchomości	Nieodpłatnie nabyto wskazane w uchwale działki od Krajowego Ośrodka Wsparcia Rolnictwa.
9.	XXXI/217/2021	30.06.2021r.	W sprawie wyrażenia zgody na utworzenie Społecznej Inicjatywy Mieszkaniowej 'KZN-Toruński" spółka z ograniczoną odpowiedzialnością	Miasto i Gmina Skępe stało się członkiem spółki pod nazwa Społeczna Inicjatywa Mieszkaniowa 'KZN-Toruński" spółka z ograniczoną odpowiedzialnością, której

				udziałowcem jest także Krajowy Zasób Nieruchomości
10.	XXXI/221/2021	30.06.2021r.	W sprawie nadania nazwy ulicom w miejscowości Likiec	Nadano nazwy ulicom w miejscowości Likiec, gmina Skępe.
11.	XXXIII/231/2021	28.09.2021r.	W sprawie nadania nazwy ulicy w mieście Skępe	Nadano nazwy ulicy w mieście Skępe.
12.	XXXIII/232/2021	28.09.2021r.	W sprawie nadania nazwy ulicom w miejscowości Szczekarzewo	Nadano nazwy ulicom w miejscowości Szczekarzewo, gmina Skępe
13.	XXXIV/239/2021	15.11.2021r.	W sprawie zmiany uchwały dotyczącej przystąpienia do sporządzania miejscowego planu zagospodarowania przestrzennego dla części obrębu geodezyjnego Huta oraz części obrębu geodezyjnego Łąkie	Rozpoczęto prace nad miejscowym planem zagospodarowania przestrzennego dla części obrębu geodezyjnego Huta oraz części obrębu geodezyjnego Łąkie. Zaistniała potrzeba zmiany przebiegu granic opracowania w/w planu.
14.	XXXIV/240/2021	15.11.2021r.	W sprawie przeprowadzenia konsultacji społecznych dotyczących zmiany rodzaju miejscowości	Przeprowadzono konsultacje społeczne z mieszkańcami Gminy Skępe w sprawie

				zmiany rodzaju miejscowości Gęstowarka, Kujawy i Bógzapłać.
15.	XXXIV/241/2021	15.11.2021r.	W sprawie nabycia na rzecz Miasta i Gminy Skępe nieruchomości	Nabyto nieruchomość w związku z poszerzeniem drogi gminnej ul. Spółdzielczej.
16.	XXXV/245/2021	30.11.2021r.	W sprawie wyrażenia zgody na wniesienie przez Miasto i Gminę Skępe wkładu niepieniężnego do SIM KZN Toruński Sp. z o.o. w postaci prawa własności nieruchomości zlokalizowanej w Mieście Skępe, obręb nr 8	MIG Skępe wniósł wkład niepieniężny w postaci prawa własności nieruchomości zlokalizowanej w Mieście Skępe, obręb nr 8, do spółki pod nazwą SIM KZN Toruński Sp. z o.o.

## 7) Dział Gospodarki Wodno-kanalizacyjnej

Lp.	Numer uchwały	Data podjęcia	Tytuł uchwały	Przebieg realizacji
1.	XXXII/229/2021	28.09.2021r.	W sprawie przyjęcia projektu zmiany Regulaminu dostarczania wody i odprowadzania ścieków obowiązującego na terenie Miasta i Gminy Skępe	Został zmieniony Regulamin dostarczania wody i odprowadzania ścieków na terenie Miasta i Gminy Skępe przyjęty uchwałą nr XIX/123/2020 Rady Miejskiej w Skępem z dnia 22 kwietnia 2020r.
2.	XXXIV/242/2021	15.11.2021r.	W sprawie zmiany Regulaminu dostarczania wody i odprowadzania ścieków obowiązującego na terenie Miasta i Gminy Skępe	Zmieniono § 10 Regulaminu dostarczania wody i odprowadzania ścieków obowiązującego na terenie Miasta i Gminy Skępe przyjętego Uchwałą nr XIX/123/2020 Rady Miejskiej w Skępem z dnia 22.04.020r.
3.	XXXVI/254/2021	28.12.2021r.	W sprawie ustalenia dopłaty do taryfy zbiorowego odprowadzania ścieków na terenie Miasta i Gminy Skępe,	Ustalono dopłatę do taryfy zbiorowego odprowadzania ścieków na terenie Miasta i Gminy Skępe, zatwierdzonej przez organ

Lp.	Numer uchwały	Data podjęcia	Tytuł uchwały	Przebieg realizacji
			zatwierdzonej przez organ regulacyjny Państwowe Gospodarstwo Wodne Wody Polskie	regulacyjny Państwowe Gospodarstwo Wodne Wody Polskie

## 8) Dział Gospodarki Komunalnej i Mieszkaniowej

Lp.	Numer uchwały	Data podjęcia	Tytuł uchwały	Przebieg realizacji
1.	XXVI/182/2021	26.01.2021r.	W sprawie ustalenia górnych stawek opłat ponoszonych przez właścicieli nieruchomości, którzy pozbywają się z terenu nieruchomości nieczystości ciekłych oraz właścicieli nieruchomości, którzy nie są obowiązani do ponoszenia opłat za gospodarowanie odpadami komunalnymi na rzecz gminy	Rada ustaliła górne stawki opłat ponoszonych przez właścicieli nieruchomości, którzy pozbywają się z terenu nieruchomości nieczystości ciekłych oraz właścicieli nieruchomości, którzy nie są obowiązani do ponoszenia opłat za gospodarowanie odpadami komunalnymi na rzecz gminy
2.	XXVI/183/2021	26.01.2021r.	W sprawie uchwalenia Wieloletniego Planu Gospodarowania Mieszkaniowym Zasobem Miasta i Gminy Skępe na lata 2021-2025	Uchwała została uchylona w związku z koniecznością zmiany części regulacji zawartych w załączniku do uchwały oraz uchylenia w całości rozdziału 10.
3.	XXVI/187/2021	09.03.2021r.	W sprawie przyjęcia Programu opieki nad zwierzętami bezdomnymi oraz	Program opieki nad zwierzętami bezdomnymi oraz zapobiegania bezdomności zwierząt

Lp.	Numer uchwały	Data podjęcia	Tytuł uchwały	Przebieg realizacji
			zapobiegania bezdomności zwierząt na terenie Miasta i Gminy Skępe w 2021r.	na terenie Miasta i Gminy Skępe jest uchwalany każdego roku i realizowany w trakcie trwania całego roku.
4.	XXVI/189/2021	09.03.2021r.	W sprawie uchylenia uchwały w sprawie „Wieloletniego Planu Gospodarowania Mieszkaniowym Zasobem Miasta i Gminy Skępe na lata 2021-2025”	Uchwała uchyliła uchwałę nr XXXVI/183/2021 Rady Miejskiej w Skępem z dnia 26 stycznia 2021r. w sprawie „Wieloletniego Planu Gospodarowania Mieszkaniowym Zasobem Miasta i Gminy Skępe na lata 2021-2025”
5.	XXVI/190/2021	09.03.2021r.	W sprawie uchwalenia „Wieloletniego Planu Gospodarowania Mieszkaniowym Zasobem Miasta i Gminy Skępe na lata 2021-2025”	Rada jest zobowiązana do uchwalania Wieloletniego Programu Gospodarowania Mieszkaniowym Zasobem Miasta i Gminy Skępe. Program został opracowany i przyjęty na 5 lat.
6.	XXX/210/2021	08.06.2021r.	W sprawie określenia sezonu kąpielowego oraz wykazu kąpielisk na terenie Miasta i Gminy Skępe na rok 2021	Sezon kąpielowy został określany w drodze uchwały i obejmował okres od 01 lipca do 31 sierpnia. Projekt uchwały został podany

Lp.	Numer uchwały	Data podjęcia	Tytuł uchwały	Przebieg realizacji
				do publicznej wiadomości i nie wniesiono do niego żadnych uwag i propozycji zmian. Uchwałą nr XXXI/222/2021 Rady Miejskiej w Skępem z dnia 30 czerwca 2021r. został zmieniony § 2 ust. 1 niniejszej uchwały.
7.	XXXI/222/2021	30.06.2021r.	Zmieniająca uchwałę w sprawie określenia sezonu kąpielowego oraz wykazu kąpielisk na terenie Miasta i Gminy Skępe na rok 2021	Został zmieniony § 2 ust. 1 Uchwały nr XXX/210/2021 Rady Miejskiej w Skępem z dnia 8 czerwca 2021r.
8.	XXXIII/230/2021	28.09.2021r.	W sprawie wyrażenia zgody na zawarcie kolejnej umowy najmu lokalu użytkowego z dotychczasowym najemcą, której przedmiotem jest ten sam lokal, stanowiący własność Miasta i Gminy Skępe	Wyrażono zgodę na zawarcie kolejnej umowy najmu lokalu użytkowego z dotychczasowym najemcą, której przedmiotem jest ten sam lokal, stanowiący własność Miasta i Gminy Skępe, położony na nieruchomości gruntowej jako działka nr 582/1, o nr KW WL1L/00021805/2



Lp.	Numer uchwały	Data podjęcia	Tytuł uchwały	Przebieg realizacji
9.	XXXVI/253/2021	28.12.2021r.	W sprawie wyrażenia zgody na zawarcie kolejnej umowy dzierżawy nieruchomości, której przedmiotem jest ta sama nieruchomość, stanowiącej własność Miasta i Gminy Skępe oraz na odstąpienie od obowiązku przetargowego trybu zawarcia umowy	Wyrażono zgodę na zawarcie kolejnej umowy dzierżawy nieruchomości, której przedmiotem jest ta sama nieruchomość, stanowiącej własność Miasta i Gminy Skępe oraz na odstąpienie od obowiązku przetargowego trybu zawarcia umowy, na która składa się część działki o nr 294/10 i nr KW WL1L/0021288/1
10.	XXXVI/255/2021	28.12.2021r.	W sprawie pokrycia części kosztów gospodarowania odpadami komunalnymi z dochodów własnych nie pochodzących z pobranej opłaty za gospodarowanie odpadami komunalnymi	Pokryto części kosztów gospodarowania odpadami komunalnymi z dochodów własnych nie pochodzących z pobranej opłaty za gospodarowanie odpadami komunalnymi

## 9) Dział Leśnictwa i Ochrony Środowiska

Lp.	Numer uchwały	Data podjęcia	Tytuł uchwały	Przebieg realizacji
1.	XXVI/176/2021	26.01.2021r.	W sprawie uchwalenia „Rocznego programu współpracy Miasta i Gminy Skępe z organizacjami pozarządowymi i podmiotami o których mowa w art.3 ust.3 ustawy z dnia 24 kwietnia 2003r. o działalności pożytku publicznego i wolontariacie na rok 2021 „	Uchwała upoważnia Burmistrza do ogłoszenia, przeprowadzenia i rozstrzygnięcia otwartych konkursów ofert na realizację w 2021 roku określonych w programie zadań i zawierania umów.
2.	XXXIV/235/2021	15.11.2021r.	W sprawie uchwalenia „Rocznego programu współpracy Miasta i Gminy Skępe z organizacjami pozarządowymi i podmiotami o których mowa w art.3 ust.3 ustawy z dnia 24 kwietnia 2003r. o	Uchwała upoważnia Burmistrza do ogłoszenia, przeprowadzenia i rozstrzygnięcia otwartych konkursów ofert na realizację w 2022 roku określonych w programie zadań i zawierania umów.

Lp.	Numer uchwały	Data podjęcia	Tytuł uchwały	Przebieg realizacji
			działalności pożytku publicznego i wolontariacie na rok 2022 „	

## VIII. WSPÓŁPRACA ZE SPOŁECZNOŚCIAMI SAMORZĄDOWYMI

### 1) Współpraca z jednostkami OSP

W Mieście i Gminie Skępe funkcjonuje 9 jednostek Ochotniczych Straży Pożarnych. Sześć jednostek (Skępe, Wioska, Wólka, Huta, Łąkie, Jarczewo ) jest wpisanych go Krajowego Rejestru Sądowego, a pozostałe w 2018 roku zostały wpisane do ewidencji stowarzyszeń zwykłych prowadzonej przez Starostę Lipnowskiego. Dwie jednostki (Skępe i Wioska) są wpisane do Krajowego Systemu Ratowniczo-Gaśniczego. 5 jednostek (Skępe, Wioska, Wólka, Józefkowo, Łąkie) posiada swoje strażnice, a pozostałe mają swoje siedziby w świetlicach będących własnością gminy.

Liczba druhów w poszczególnych jednostkach przedstawia się następująco:

Lp.	Jednostka	Ilość druhów	W tym kobiety
1.	OSP Skępe	89	27
2.	OSP Wioska	59	11
3.	OSP Wólka	32	3
4.	OSP Huta	13	0
5.	OSP Czermino	13	0
6.	OSP Jarczewo	26	12
7.	OSP Józefkowo	16	3
8.	OSP Łąkie	20	5

Lp.	Jednostka	Ilość druhow	W tym kobiety
9.	OSP Żuchowo	13	0
Razem:		198	45

W ramach Ochotniczej Straży Pożarnej w Wiosce funkcjonuje Młodzieżowa Drużyna Pożarnicza licząca 12 osób, w tym 3 dziewczynki i 9 chłopców. Natomiast w ramach Ochotniczej Straży Pożarnej w Skępem funkcjonuje Orkiestra licząca 20 osób.

Ochotnicze Straże Pożarne funkcjonują na podstawie prawa o stowarzyszeniach i ustawy o ochronie przeciwpożarowej. Ustawa o ochronie przeciwpożarowej przewiduje finansowanie jednostek OSP:

- ze środków budżetu państwa,
- ze środków jednostek samorządu terytorialnego,
- z dochodów instytucji ubezpieczeniowych,
- ze środków własnych (m.in. składki członkowskie).

Jednak podstawowym źródłem finansowania są dla OSP samorządy szczebla gminnego. Ustawa nakłada na samorządy obowiązek finansowania tych organizacji głównie w zakresie:

- pokrycia kosztów wyposażenia, utrzymania, wyszkolenia i zapewnienie wartości bojowej jednostek OSP (zakup sprzętu przeciwpożarowego, specjalistycznej odzieży ochronnej i środków gaśniczych, pokrywanie kosztów zakupu paliwa, remontowanie środków transportu, budowa i modernizacja strażnic),

- pokrycia kosztów umundurowania, ubezpieczenia oraz okresowych badań lekarskich członków OSP,
- propagowania bezpieczeństwa pożarowego.

Druhowie z Ochotniczych Straży Pożarnych ze Skępego i Wioski z racji przynależności do Krajowego Systemu Ratowniczo-Gaśniczego uczestniczą w działaniach ratowniczych i szkoleniach pożarniczych organizowanych przez Państwową Straż Pożarną lub Miasto i Gminę Skępe, za co otrzymują ekwiwalent pieniężny wypłacany ze środków gminy, w kwocie 18 złotych za każdą godzinę udziału w działaniu ratowniczym lub akcji ratowniczej, 5 złote za każdą rozpoczętą godzinę uczestnictwa w szkoleniu pożarniczym lub ćwiczeniu organizowanym przez Państwową Straż Pożarną lub Miasto i Gminę Skępe i inne uprawnione podmioty (na podstawie uchwały Nr XL/286/2022 Rady Miejskiej w Skępem z dnia 5 maja 2022 roku w sprawie ustalenia wysokości ekwiwalentu pieniężnego dla strażaków ratowników Ochotniczych Straży Pożarnych z terenu Miasta i Gminy Skępe za udział w działaniu ratowniczym, akcji ratowniczej, szkoleniu lub ćwiczeniu).

W 2021 roku członkowie OSP Skępe uczestniczyli 147 razy w akcjach ratowniczych, członkowie OSP Wioska 73 razy, członkowie OSP Wólka 38 razy. Były to wyjazdy do pożarów, wypadków drogowych, wypompowywania wody, usuwania odpadów i innych zagrożeń.

W 2021 roku miało miejsce szkolenie kwalifikowanej pierwszej pomocy przez Komendę Powiatową Państwowej Straży Pożarnej w Lipnie oraz Komendy Powiatowej Państwowej Straży Pożarnej w Rypinie, w którym uczestniczyło 9 druhów z gminy Skępe.

Ekwiwalent jest wypłacany kwartalnie, za 2021 rok wyniósł on łącznie dla:

- OSP Skępe – 18 083,18 (dla 17 osób),
- OSP Wioska – 9 662,06 zł (dla 17 osób),
- OSP Wólka – 4 799,64 zł (dla 10 osób).

Łącznie środki przekazywane z budżetu Miasta i Gminy Skępe na Ochotnicze Straże Pożarne w 2021 roku kształtowały się na poziomie 390 176,53 zł, z czego poszczególne jednostki na swoją działalność otrzymały:

Lp.	Jednostka	Kwota
1.	OSP Skępe	231 738,88 zł
2.	OSP Wioska	54 535,20 zł
3.	OSP Wólka	30 822,51 zł
4.	OSP Huta	3 854,45 zł
5.	OSP Czermno	2 729,61 zł
6.	OSP Jarczewo	18 349,32 zł
7.	OSP Józefkowo	9 476,69 zł
8.	OSP Łąkie	4 481,54 zł
9.	OSP Żuchowo	4 439,50 zł
RAZEM:		360 427,70 zł

Pozostałe środki zostały przeznaczone na wspólne cele Ochotniczych Straży

Pożarnych:

Lp.	Cel	Kwota
1.	Orkiestra	22 129,07 zł
2.	Zarząd Miejsko-Gminny OSP w Skępem	2 089,31 zł
3.	Zawody strażackie	5 794,84 zł
RAZEM:		30 013,22 zł

Sprzęt i wyposażenie, które zostało pozyskane w 2021 roku dla jednostek Ochotnych Straży Pożarnych z budżetu Miasta i Gminy Skępe:

- mundury, czapki, sznury, pagony dla OSP Skępe, OSP Jarczewo, OSP Wioska, OSP Huta, OSP Józefkowo, OSP Wólka, OSP Łąkie, OSP Żuchowo,

- zakup materiałów remontowych, naprawa ogrodzenia dla OSP Huta, przegląd i konserwacja bramy garażowej dla OSP Skępe,

- zakup materiału i wyposażenia – masztu aluminiowego dla OSP Czeremo,

- modernizacja systemu centralnego ogrzewania wraz z wymianą źródła ciepła w OSP Skępe,

- zakup elementów umundurowania, sprzętu ratowniczego oraz urządzenia wielofunkcyjnego dla OSP Wioska,

- zakup butów specjalistycznych do akcji ratowniczych dla OSP Skępe,



Współpraca jednostek OSP z Urzędem Miasta i Gminy Skępe w poprzednich latach odbywała się również na płaszczyźnie kulturalnej. Strażacy pomagali w organizacji oraz przeprowadzeniu wydarzeń i uroczystości mających miejsce na terenie gminy. Jednostki zabezpieczały imprezy gminne, obchody świąt państwowych i kościelnych: Orszak Trzech Króli, Dożynki Gminno-Parafialne, Miejsko-Gminny Dzień Seniora rajd rowerowy, festiwal balonowy i festiwal ognia, bieg Mikołajkowy. Jak co roku były organizowane również zawody sportowo-pożarnicze, w których jednostki brały aktywny udział.

## **IX. Skorowidz**

### **1. Spis tabel**

Tab. 1 Drogi publiczne na terenie Miasta i Gminy Skępe .....	10
Tab. 2 Liczba ludności gminy w latach 2017-2021 .....	32
Tab. 3 Przyrost naturalny w gminie w latach 2017-2021 .....	34
Tab. 4 Saldo migracji na terenie Gminy w latach 2017-2021 .....	37
Tabela 5 Wykaz gospodarstw rolnych .....	43
Tabela 6 Struktura upraw w gminie .....	44
Tab. 7. Obszar zdegradowany na terenie Miasta i Giny Skępe .....	129
Tab. 8. Powierzchnia i ludność Miasta Gminy Skępe objęta rewitalizacją .....	130
Tab. 9. Wskaźniki dla celów rewitalizacji w sołectwie Wioska .....	131
Tab. 10. Wskaźniki dla celów rewitalizacji w I Obszarze funkcjonalnym jezior skępskich .....	132

### **2. Spis rycin**

Ryc. 1 Położenie administracyjne gminy.....	8
Ryc. 2 Położenie komunikacyjne gminy.....	9
Ryc. 3 Położenie przyrodnicze gminy .....	12
Ryc. 4 Budowa geologiczna terenu gminy .....	14
Ryc. 5 Gleby na terenie gminy .....	19
Ryc. 6 Jednolite części wód powierzchniowych w obrębie gminy .....	22
Ryc. 7. Obszary leśne na terenie gminy .....	25
Ryc. 8 Obszary na terenie gminy objęte ochroną .....	27